

DIANAweb 2026

DIANAweb Test ! @
Sammelantrag 2026 ✓

📁 Dokumentenbaum 📄 Dokumentenliste ! Meldungen

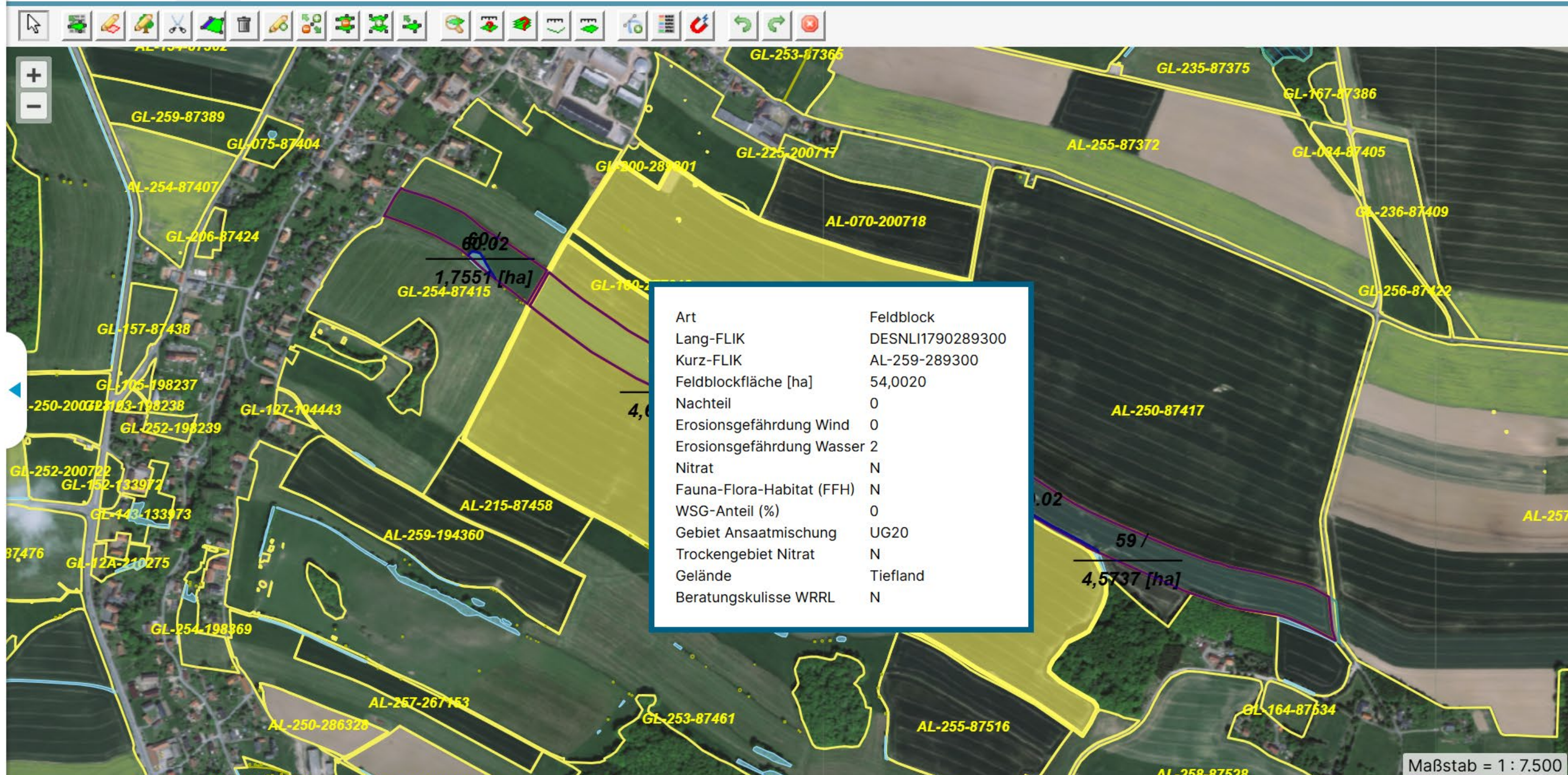
💾 Speichern 🖨️ Drucken ✉️ Einreichen 🕒 Historie 💬 HERBERT 📄 Flächenverzeichnis 📍 GIS

Löbau-2, ISS-2
6262900009
276144720000109

🗖️ Auswahl Verfahren 🔙 Abmelden

Flächenverzeichnis | GIS | Stammdaten | Schlagbezogene Angaben AUK Deckblatt | Schlagbezogene Angaben AUK

- ▼ Sammelantrag 2026
 - ▶ Sammelantrag und betriebsbezogene Angaben
 - ▼ flächenbezogene Anlagen
 - 📄 GIS
 - 📄 Flächenverzeichnis
 - 📄 Übersicht Korrekturpunkte
 - 📄 Flächen in anderen Bundesländern
 - 📄 Flächen in anderen Bundesländern
 - ▼ schlagbezogene Angaben
 - 📄 Schlagbezogene Angaben AUK Deckblatt
 - 📄 Schlagbezogene Angaben AUK
 - 📄 Schlagbezogene Angaben ÖBL Deckblatt
 - 📄 Schlagbezogene Angaben ÖBL
 - 📄 Schlagbezogene Angaben TWN Deckblatt
 - 📄 Schlagbezogene Angaben TWN
 - ▶ tierbezogene Angaben
 - ▼ Zusatzinformationen für die Antragstellung
 - 📄 Nutzungscodeliste (NC)
 - 📄 Antragsbroschüre



Schulung DIANAweb 2026

Inhalte:

- Grundlegende Funktionalitäten des Programms
- Vorstellung neuer Inhalte

DIANAweb 2026 – Grundlegende IT-Anforderungen

keine Änderungen !!!

I Webbasierte Anwendung

- keine lokale Installation
- zur Erstellung/Bearbeitung des Antrags auf Direktzahlungen und Agrarförderung

I Internet-Zugang

- DSL > 1.000 KBit (1MBit/s) und Flatrate
- Internet Browser - Firefox, Chrome, Microsoft Edge
 - die letzten beiden Programmversionen → ggf. Update
- JavaScript aktivieren
- Popup Blocker deaktivieren

I Programm zum Lesen von PDF-Dateien

- Adobe Reader oder andere

I Systemanforderung

- PC, Notebook mit mind. 2 GB RAM
- Monitor Auflösung 1280 x 1024 oder höher

I rechte Maustaste hat keine Funktion für Programm

I Navigation immer über Dokumentenbaum/-liste oder Buttons

- Vor- und Zurückpfeile des Browsers **nicht** verwenden!

I Aktualisierung im Browser mit Taste F5

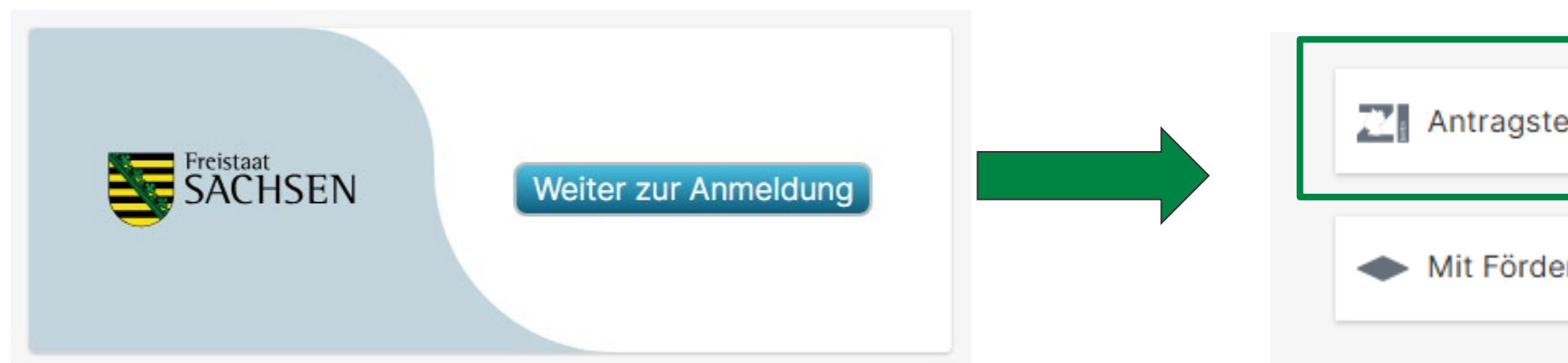
- Alles, was nicht zuvor gespeichert wurde, ist weg (Meldung)!
- Ggf. sinnvoll bei fehlerhaften Eingaben und Rückkehr zum letzten gespeicherten Stand

I Abmelden immer über Schaltfläche



Anmeldung

https://www.diana.sachsen.de/webClient_SN_P/#login



- BNR15 kann mit „276“ oder auch ohne angegeben werden
- Jurist. Personen/Personengesellschaften tragen den Namen der Person ein, die „verantwortlich“ ist

The screenshot shows the 'Zentraler Anmeldedienst' login interface. It includes a header with logos for 'HI-TIER' and 'DATEN'. The main text explains that the service 'profil SN VP' wants to authenticate the user with the HI-Tier database. It lists the permissions granted by logging in: identifying oneself, submitting assigned business types, and performing data changes/queries in the user's name. It notes that the PIN (password) is not transmitted. A note states that if the user works as a contractor, they must provide their own login data. The form contains a 'Betrieb' field with a sub-label '(ggf. .../Mitbenutzer)' and a 'Betriebsnummer' input field with a key icon. Below this is a section for '+ optionale Angaben'. The 'PIN (Passwort)' field has a 'PIN' input field, a 'PIN vergessen?' link, and a key icon. At the bottom are 'Anmelden' and 'Abbrechen' buttons.

Schulung DIANAweb - Anmeldung

- Erneuerung der PIN ggf. erforderlich

Zentraler Anmeldedienst

Die Authentifizierung zum Betrieb 14 472 000 0067 war zwar erfolgreich, aber Ihr Passwort (PIN) beim Zentralen Anmeldedienst ist abgelaufen und muss daher zwingend geändert werden.

Nehmen Sie die Änderung nicht vor, werden Sie gegenüber dem Dienst "profil SN VP" **nicht authentifiziert!**

Gemäß den Sicherheitsvorgaben Ihres Landes ist die PIN nun **alphanumerisch mit folgenden Merkmalen:**

- mindestens 10 Zeichen, maximal 50 » **aktuell erfüllt** **aktuell nicht erfüllt**
- zwingend ein Großbuchstabe (A - Z inkl. Umlaute Ä Ö Ü) » **aktuell erfüllt** **aktuell nicht erfüllt**
- zwingend ein Kleinbuchstabe (a - z inkl. Umlaute ä ö ü ß) » **aktuell erfüllt** **aktuell nicht erfüllt**
- zwingend eine Ziffer (0 - 9) » **aktuell erfüllt** **aktuell nicht erfüllt**
- optional Sonderzeichen, aus folgender Liste: ! § \$ & () ? + - / * = , . _ » **aktuell erfüllt** **nicht zulässig:**

Denken Sie sich selbst ein neues Passwort (PIN) aus und geben Sie es unten ein!

Weder Ihr bisheriges noch Ihr neues Passwort wird dabei an den Dienst übermittelt.

altes Passwort ?

neues Passwort ?

Wiederholung neues Passwort ?

Bei Problemen mit der Änderung:
zuständig für technische Fragen: für techn. Fragen bei [DIANAweb](#), bei [IAE](#)

© 1999-2026 Bay.STMELF → [Impressum](#) → [Datenschutz](#) → [Barrierefreiheit](#)
verantwortlich für die Durchführung sind die → [Stellen der Länder](#)

- PW-Gültigkeit nach Neuvergabe: 400 Tage

Schulung DIANAweb - Vorschaltseite

Bestätigung der Datenschutzerklärung

DIANAweb - Erklärungen nach DSGVO

1. Anmeldung an DIANAweb

Mit meiner Anmeldung an DIANAweb Sachsen stimme ich der Verarbeitung meiner personen- und betriebsbezogenen Daten durch das Sächsische Staatsministerium für Energie, Klima, Umwelt und Landwirtschaft und das Landesamt für Umwelt, Landwirtschaft und Geologie zu.

Mittels DIANAweb werden im Rahmen der Antragstellung meine Bezeichnung als Antragsteller, meine Anschrift und Kontaktinformationen (Telefon, Fax, E-Mail) elektronisch gespeichert und verarbeitet. Im Falle einer versehentlichen Doppelbeantragung von Flächen (Schlagüberschneidungen) werden vorgenannte Daten an durch die Schlagüberschneidung betroffene Dritte zur Klärung und Berichtigung übermittelt.

Die Nichteinwilligung zur Verarbeitung der erhobenen Daten hätte zur Folge, dass mein Antrag abgelehnt wird.

Hiermit erkläre ich, dass ich der

Bestätigung der Datenschutzerklärung

DIANAweb - Erklärungen nach DSGVO

Mit meiner Anmeldung an DIANAweb Sachsen und der Nutzung des Stammdaten-Verfahrens stimme ich der Verarbeitung meiner personen- und betriebsbezogenen Daten durch das Sächsische Staatsministerium für Energie, Klima, Umwelt und Landwirtschaft und das Landesamt für Umwelt, Landwirtschaft und Geologie zu.

Die Nichteinwilligung zur Verarbeitung der erhobenen Daten hätte zur Folge, dass die erforderlichen Daten für Antrags- und Bewilligungsverfahren nicht zur Verfügung stehen und damit eine Antragsbearbeitung ggf. nicht möglich ist.

Hiermit erkläre ich, dass ich den Inhalt des [Datenschutz-Infoblattes](#), welches die Datenverarbeitung und meine Datenschutzrechte genau beschreibt, zur Kenntnis genommen habe.

Ich stimme den oben genannten Bedingungen zu.

Bestätigen Abmelden

wird bei erster Anmeldung am jeweiligen Verfahren eingeblendet – ggf. also 2 x – unterschiedliche Informationen

- [Sammelantrag 2026](#)
- [Meine Stammdaten](#)

Links zu

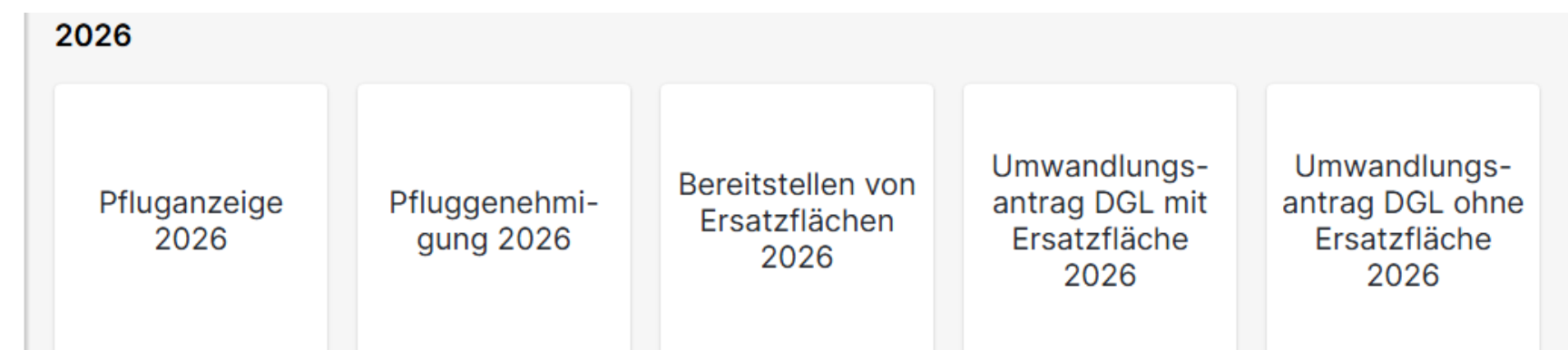
- [Datenschutz-Infoblatt](#)
- [Verhaltenskodex](#)

in DIANAweb sowie auf diana.sachsen.de aufrufbar

Schulung DIANAweb – zentraler Steuerungsbereich


I Auswahl des Verfahrens

- **Meine Stammdaten**
→ Anzeige und Erfassung/Änderung von Stammdaten
- **Sammelantrag 2026** → eigentliche Antragstellung für den Antrag auf Direktzahlungen und flächenbezogene Agrarförderung
- **Sammelantrag 2025** → zur Ansicht
- **GL-Webclient ab 2026** → (ab Mai 2026) Einreichen von Unterlagen online



Schulung DIANAweb – Ampelanzeige

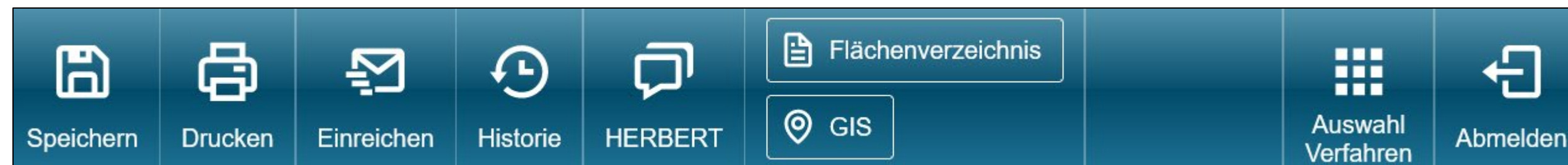
- I Statusanzeige für Verbindungen mit externen Diensten
 - WebClient-Anwendungsserver
 - ZID/HIT
 - WMTS-Dienst (GeoSN)
 - WFS-Dienste (FB, Kulissen...)



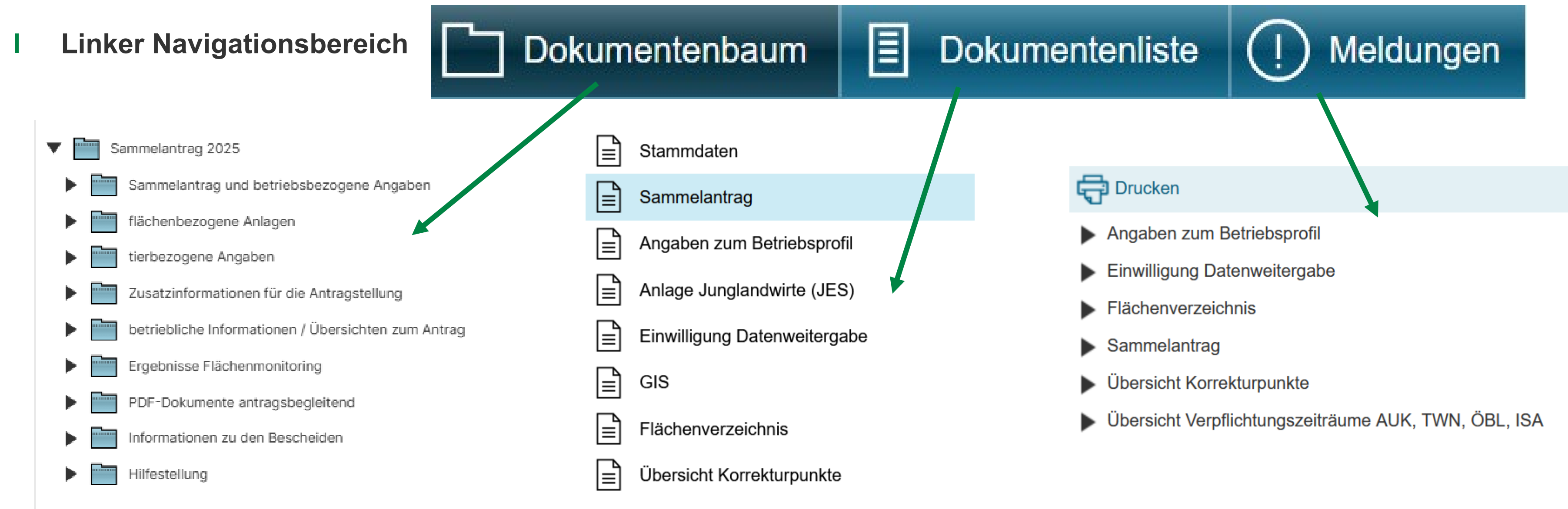
Verfahren **Sammelantrag 2026** – Aufbau zentraler Bereich

I Menüleiste

- Grundlegende Funktionen zur Steuerung der Antragsbearbeitung
- „Auswahl Verfahren“ zum Wechsel in den zentralen Steuerungsbereich



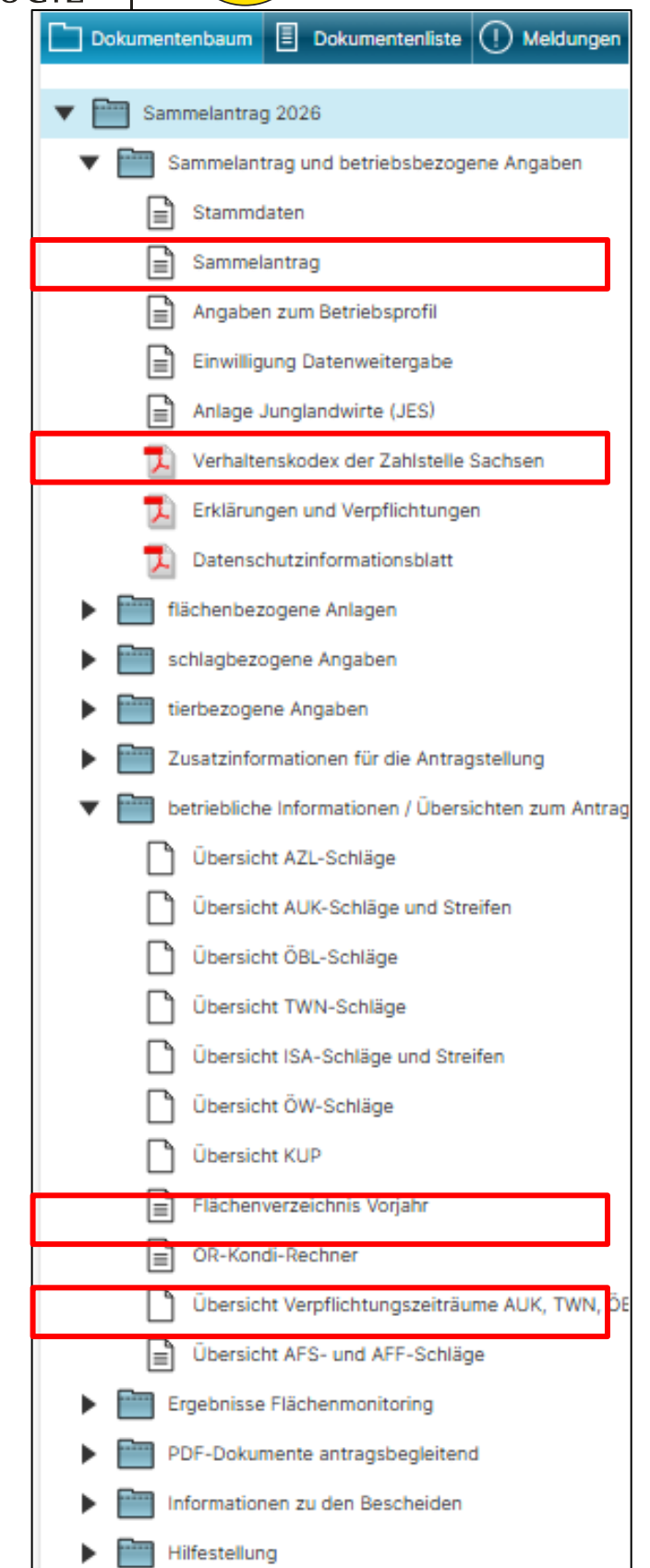
Verfahren **Sammelantrag 2026** – Aufbau Formularmodul



Programmaufbau – Daten vom Amt

I Verfahren **Sammelantrag 2026**

- Stammdaten: Zeigt im Stammdatenblatt aktuellsten Stand
Aktualisierung immer bei Aufruf Verfahren
- **Anlage Junglandwirte**
- Flächendaten - Flächenverwalter: Vorjahresdaten (Schläge inkl. NNF)
- betriebliche Informationen / Übersichten zum Antrag:
Verpflichtungszeiträume
FV des Vorjahres



Verfahren **Sammelantrag 2026** – Aufbau GIS Funktionen

I Menüleiste – GIS-Funktionen (keine Änderungen)

- Grundlegende Funktionen zur Schlagbearbeitung (Digitalisieren, Teilen, Vereinen)
- Flächenverwalter
- Suchfunktion
- Messfunktion
- Legende
- Schnappfunktion



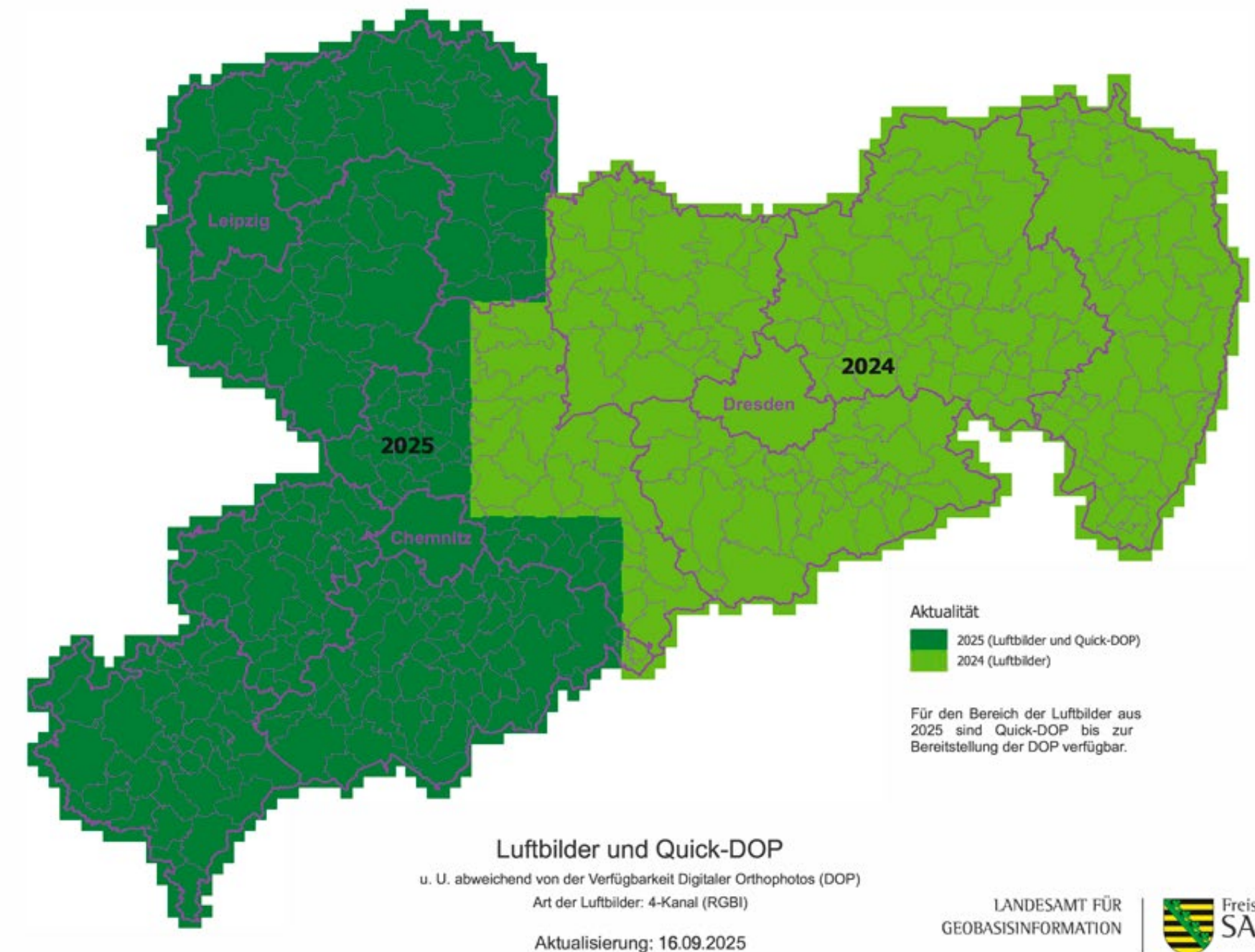
Verfahren **Sammelantrag 2026** – GIS-Modul

- | Aktualität der Luftbilddaten
- | Zusätzlicher Dienst – nicht dauerhaft nutzen!
- | Neu: **VHR Bilder 2025**
- | **(Satellitenaufnahmen Frühjahr 2025)**

Legende und Einstellungen

<input type="checkbox"/>	Sichtbarkeit	Name	Stil
<input type="checkbox"/>	<input checked="" type="checkbox"/>	Hintergrundbild	
<input type="checkbox"/>	<input checked="" type="checkbox"/>	VHR-Bilder	
<input type="checkbox"/>	<input type="checkbox"/>	Gemarkungen	Standard
<input type="checkbox"/>	<input checked="" type="checkbox"/>	mit Feldblöcke	mit Beschriftung
<input type="checkbox"/>	<input checked="" type="checkbox"/>	FB-Referenzvorschläge	Standard
<input type="checkbox"/>	<input checked="" type="checkbox"/>	Kondi-Landschaftselemente	Standard
<input type="checkbox"/>	<input checked="" type="checkbox"/>	LE-Referenzvorschläge	Standard
<input type="checkbox"/>	<input checked="" type="checkbox"/>	Kleine Landschaftselemente	Standard

Alle anzeigen Nur Hintergrundbild anzeigen Standard wiederherstellen



Verfahren **Sammelantrag 2026** – GIS-Modul

I Legende

Legende und Einstellungen ✕

<input type="checkbox"/>	Sichtbarkeit	Name	Stil
<input type="checkbox"/>	<input checked="" type="checkbox"/>	Hintergrundbild	
<input type="checkbox"/>	<input checked="" type="checkbox"/>	VHR-Bilder	
<input type="checkbox"/>	<input type="checkbox"/>	<input type="checkbox"/> Gemarkungen	Standard
<input type="checkbox"/>	<input checked="" type="checkbox"/>	mit <input type="checkbox"/> Feldblöcke	mit Beschriftung
<input type="checkbox"/>	<input checked="" type="checkbox"/>	<input type="checkbox"/> FB-Referenzvorschläge	Standard
<input type="checkbox"/>	<input checked="" type="checkbox"/>	<input type="checkbox"/> Kondi-Landschaftselemente	Standard
<input type="checkbox"/>	<input checked="" type="checkbox"/>	<input type="checkbox"/> LE-Referenzvorschläge	Standard
<input type="checkbox"/>	<input checked="" type="checkbox"/>	<input type="checkbox"/> Kleine Landschaftselemente	Standard

Verfahren **Sammelantrag 2026** – GIS-Modul

I Schlaggeometrien erzeugen


a. Übernahme aus dem Flächenverwalter (Daten vom Amt)




b. neuen Schlag digitalisieren



c. Kopieren/Übernahme einer Geometrie als neuen Schlag



d. Importieren eigener Geometrien und Übernahme dieser



Verfahren **Sammelantrag 2026** – GIS-Modul

I Übernahme aus dem Flächenverwalter (Daten vom Amt)



- Alle Schläge aus dem Vorjahr
 - Werden im Flächenverwalter aufgelistet
 - Zum Schlag vorhandene NNF werden bei Übernahme mit übernommen
 - **Neu: NC wird übernommen wenn stabil (z.B. DGL, DK)**
 - LE werden durch DIANA angelegt (aus Ebene FFE)
- Übernommene Datensätze werden temporär gelöscht
- Nach erneutem Laden (auch Aktualisieren) wieder verfügbar

Flächenverwalter

Für den Betrieb liegen Amts-Geometrien vor. Die Datensätze können mit einem Klick in den Spaltenkopf Die Geometrien können in die Antragebene kopiert werden, indem Sie das Häkchen bei "Vorschlag für übernehmen" setzen.


Übernommene Geometrien werden zunächst aus dem Flächenverwalter gelöscht. Sie stehen bei einem Laden/Aufruf des Betriebes wieder zur Verfügung.

Herkunft	Typ	NC	Quelle	Schlagbezeichnung	Vorschlag für akt. Antragsjahr übernehmen
Antrag	Bruttoschlag				<input type="checkbox"/>
letzte Antrag	Bruttoschlag		FAJ	7	<input type="checkbox"/>
letzte Antrag	Bruttoschlag	451	FAJ	8	<input type="checkbox"/>
letzte Antrag	Bruttoschlag	452	FAJ	9	<input type="checkbox"/>
letzte Antrag	Bruttoschlag	452	FAJ	Test_Lad	<input type="checkbox"/>
letzte Antrag	Bruttoschlag	451	FAJ	451	<input type="checkbox"/>

- Alle zur Übernahme auswählen
 Keine zur Übernahme auswählen

DIANAweb 2026 – Einzeichnen eines Bruttoschlages Erzeugung von Überrasagungen mit FB-Grenze

I Einzeichnen eines neuen Bruttoschlags



- Setzen von Geometriepunkten > Abschluss mit Doppelklick (wie bisher)

- ggf. Snapping-Tool ein-/ausschalten



- Über FB-Grenze ist großzügiges Digitalisieren möglich → an FB-Grenze wird abgeschnitten (betrifft auch Shape-Import) → **Abfrage-Dialog ja/nein entfällt**

- **FB-Übersagungen können nur mit den Werkzeug „Geometrie ändern“
indem man mindestens > 100 qm über die FB-Grenze digitalisiert.**




erzeugt werden,

- Abfrage-Dialog → ja/nein ?

- Technischer KP wird erzeugt → aussagekräftige Bemerkung !!

Verfahren **Sammelantrag 2026** – GIS-Modul

I Geometrie übernehmen




- **möglich für Schläge, NNF, NAF und Loch**
- Übernahme aus verschiedenen Ebenen, z.B. :
 - Feldblöcke
 - Vorjahresflächen (übernehmbare Geometrien)
 - Eigene Geometrien
 - Kulissen (AL, GL, TWN)
- Andernfalls: Fehlerausweisung



Diese Art von Geometrie darf nicht zur Übernahme verwendet werden.

Verfahren **Sammelantrag 2026** – GIS-Modul

I Import eigener Geometrien



- Werkzeug „Shape-Dateien verwalten“ → Importassistent
 - Importiert werden können nur Shapes (**zip-Ordner erforderlich**)
 - Bis zu 10 Shapes
 - Jeweils unterschiedliche Farben
 - Alle Attribute des Shapes werden in der jeweiligen Ebene angezeigt
 - In Antragsebene werden keine Attribute übernommen

Import-Assistent

Auswahl der Daten
Import-Protokoll

Bitte wählen Sie ein Zip-Archiv (*.zip) aus, welches die zu importierenden Shape-Dateien enthält.

Datei:

Lösche die zuvor importierten Geometrien aus der Karte.

Es können nur Polygone, Linien und Punkte als Geometrien importiert werden, jedoch keine Multipolygone oder andere Arten. Vergewissern Sie sich, dass das Zip-Archiv keine Ordner enthält. Zu einer gültigen Shape-Datei gehören immer .shp .shx .dbf. Eine zusätzliche .prj Datei ist zu empfehlen, damit das verwendete Koordinatensystem richtig erkannt werden kann.

Ursprüngliches Koordinatensystem

Attribute

Verfahren **Sammelantrag 2026** – GIS-Modul

I Schlagerfassungsdialog

- Alle Informationen zum Schlag werden in dem „einen“ Dialog erfasst
- Folgefelder werden in Abhängigkeit von der Auswahl eingeblendet
- „Schließen“ des Dialogs jederzeit möglich
- Fehlende Pflichtfelder → Meldungen in Echtzeit
- Erfassung immer im Dialog, nicht in FV

Bearbeiten der Details zur Schlag-ID1

Angaben zum selektierten **Bruttoschlag**:

Schlag-ID: 1

Feldblock: GL-230-119573

Schlag: GL 4a

GIS-Fläche:

Brutto-Fläche:

Kulturart:

Zwischenfrucht/Untersaat:

Zusatz-Merkmal:

Fläche förderfähig?:

EGS:

ÖR:

Bearbeiten der Details zur Schlag-ID1

Beantragungen auf dem Bruttoschlag:

AZL:

ÖBL:

AUK:

TWN:

ISA:

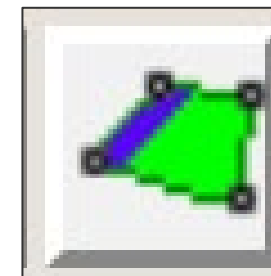
ÖW:

AUK/TWN/ISA-Maßnahme 1:

AUK/TWN/ISA-Maßnahme 2:

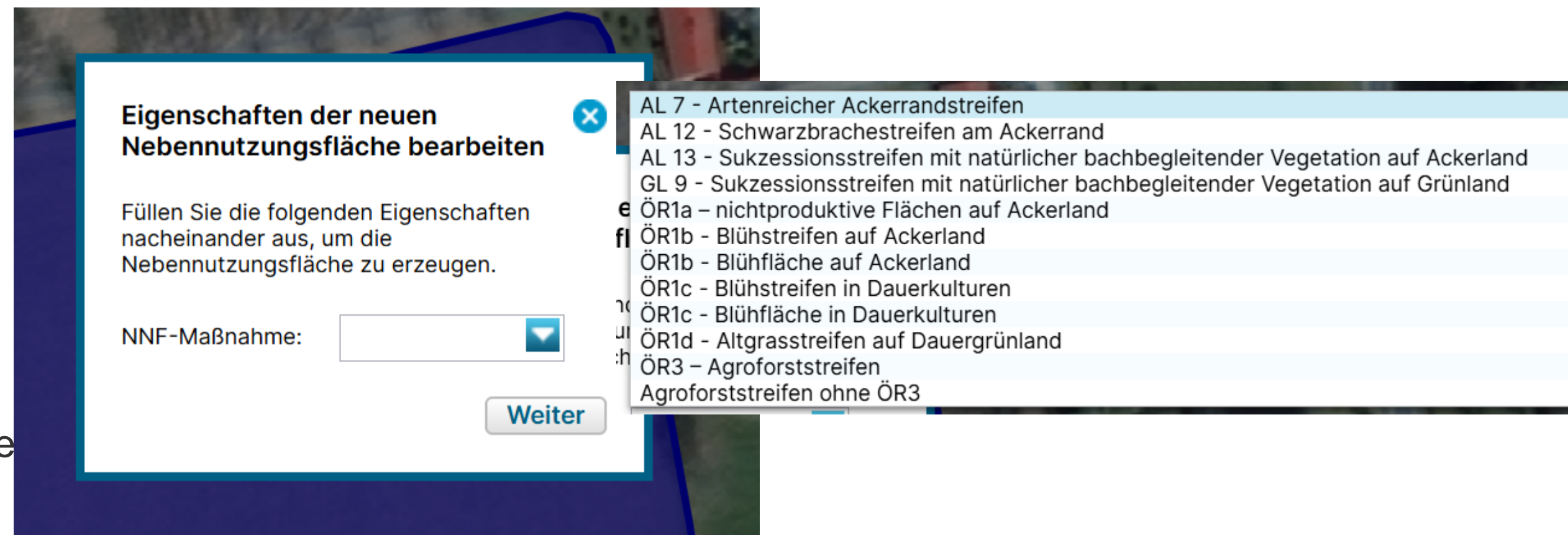
Schließen

Verfahren **Sammelantrag 2026** – GIS-Modul



I NNF (Nebennutzungsfläche) einzeichnen

- Auswahl Werkzeug
- Geht nur in Verbindung mit bereits bestehendem Schlag → Auswahl HNF-Geometrie in Karte
- Auswahldialog öffnet sich
- Auswahl der Maßnahme
 - streifenförmig
 - flächig
- Erzeugen der NNF-Geometrie



Verfahren **Sammelantrag 2026** – GIS-Modul

I **Werkzeug Einzeichnen eines Lochs**



I **HNF auswählen**

Verwendung der ausgeschnittenen Geometrie



Wie möchten Sie die eingezeichnete Geometrie nutzen?

Nicht-Antragsfläche erstellen

Erstellen temporärer Abzugsflächen

Nur Loch erstellen

Erstellen dauerhafter
Abzugsflächen

Loch und innenliegenden Bruttoschlag erstellen

Erstellen eines Lochs und eines Bruttoschlags mit Geometrie des
Lochs

Abbrechen

Abbrechen des Vorgangs

Verfahren **Sammelantrag 2026** – GIS-Modul

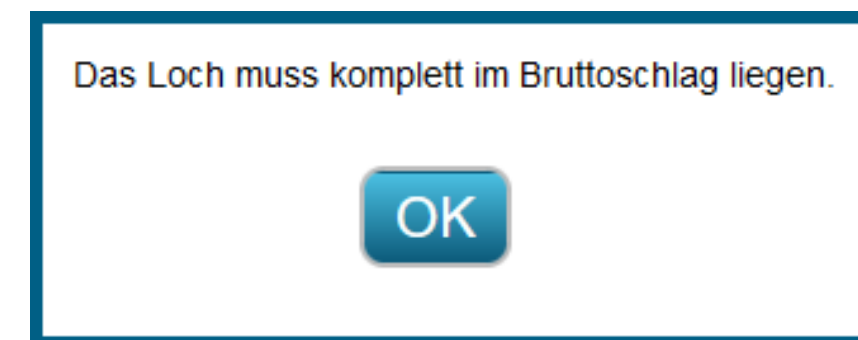
I Erstellen temporärer Abzugsflächen - NAF - Nichtantragsflächen erfassen




Nicht-Antragsfläche erstellen

Erstellen temporärer Abzugsflächen

- Auszuschneiden sind Flächenteile innerhalb eines Schlages, die im aktuellen Jahr als nicht förderfähig eingestuft werden
- Befindet sich die NAF in Randlage, kann das Werkzeug nicht genutzt werden
 - Die Flächen sind direkt aus der Schlaggeometrie auszugrenzen
- Anzuwenden beispielsweise bei:
 - Lagerflächen für Baumaterial o.ä. (länger als 90 Tage aber nicht dauerhaft)



Verfahren **Sammelantrag 2026** – GIS-Modul



I Erstellen dauerhafter Abzugsflächen - Loch erfassen

- Wenn **innerhalb** der Schlagfläche nichtantragsfähige Flächenteile vorliegen, die nachfolgend auch im Rahmen der LPIS-Pflege dauerhaft abzugrenzen sind
- Es wird immer ein KP mit erzeugt
- Befindet sich die dauerhafte Abzugsfläche in Randlage, kann das Werkzeug nicht genutzt werden
 - Die Flächen sind direkt aus der Schlaggeometrie auszugrenzen und es ist ein manueller KP zu setzen
- Bemerkungsfeld füllen

Nur Loch erstellen

Erstellen dauerhafter
Abzugsflächen

Verfahren **Sammelantrag 2026** – GIS-Modul

I Schlag in Schlag anlegen



- Auswahl Schaltfläche Loch und innenliegenden Bruttoschlag erstellen
- „Loch“ digitalisieren – damit wird gleichzeitig der innen liegenden Schlag erzeugt
- Erfassungsdiallog öffnen und Sachdaten zum Schlag erfassen
- Alternative: erst Innenschlag, dann Außenschlag digitalisieren

Loch und innenliegenden Bruttoschlag erstellen

Erstellen eines Lochs und eines Bruttoschlags mit Geometrie des Lochs

Verfahren **Sammelantrag 2026** – GIS-Modul

I Geometrien ändern


- Grundsätzlich wie bislang:
 - Auswahl der Geometrie
 - Stützpunkte werden aktiv
 - Verschieben, Löschen, Hinzufügen
- Schlaggeometrie auswählen - HNF kann nicht bearbeitet werden
- LE kann nicht bearbeitet werden – KP setzen
- NNF → wie Schlag Achtung: keine nachfolgenden GIS-Prüfungen hins. Breite und Randlage



Verfahren **Sammelantrag 2026** – GIS-Modul

I Geometrie teilen

- Auswahl der Geometrie
 - Schläge oder NNF (HNF, NAF und LE können einzeln nicht geteilt werden, werden aber geteilt, wenn Schlag geteilt wird – auch hier gilt: keine GIS-Prüfung im Nachgang hinsichtlich Lage/Breite etc. für die NNF)



- Auswahl des Werkzeugs (Anklicken)
- Teilungslinie einzeichnen (vorzugsweise außerhalb Geometrie beginnend/endend aber nicht zwingend)
- Geometrie wird geteilt
- Zuordnung ID und Bezeichnung → Schlagdialog folgend für abgeteilten (neuen) Schlag

Verfahren **Sammelantrag 2026** – GIS-Modul



I Geometrie vereinen

- Schläge müssen gemeinsame Grenze haben
- Auswahl der ersten der beiden zu vereinigenden Geometrien – die Attribute dieses Schlages (oder dieser NNF) werden übernommen
- Klick auf das Werkzeug
- Auswahl der zweiten zu vereinigenden Geometrien
- Hinweis: den Schlag zuerst auswählen, dessen Attribute übernommen werden sollen

Verfahren **Sammelantrag 2026** – GIS-Modul

I Löschwerkzeug



- Grundsätzlich ebenfalls wie bislang → Objekt auswählen, Werkzeug anklicken, Sicherheitsabfrage
 - Objekt wird gelöscht (Polygon oder KP)
 - **Neu:** Abzugsflächen innerhalb FB (z. B. Masten, Brunnen) können gelöscht werden
 - Setzen eines manuellen Korrekturpunktes erforderlich!
- Logik beachten:
 - **HNF können nicht gelöscht werden!**
 - **automatisch erzeugte KP können nicht gelöscht werden!**

DIANAweb 2026 – Referenzvorschlag (neuer FB oder LE)

I Referenzvorschläge erfassen



I Werkzeug wählen – im Dialog auswählen, ob ein Vorschlag für FB oder für LE angelegt werden soll

I Wenn FB:

- dann FB-Vorschlag einzeichnen (mindestens 0,10 ha !)
- DIANA schneidet an vorhandenen FB-Grenzen ab
- es wird ein automatischer KP erzeugt → Bemerkungsfeld erfassen
- **danach Schlag digitalisieren (Übernahme des FB-Vorschlages oder neu digitalisieren)**
- **Verfügungsberechtigung erforderlich (Grundbuchauszug, Pachtvertrag, etc.)**
 - **auch bei FB-Erweiterungen ab 1000 qm!**

I Wenn LE:

- dann FB wählen und LE-Vorschlag einzeichnen, Typ vergeben (z. B. Hecke oder Feldgehölz)
- sofern Schlag vorliegt oder neu erfasst wird, wird LE als Teilfläche zum Schlag automatisch erzeugt



Verfahren **Sammelantrag 2026** – GIS-Modul



I **Korrekturpunkte erfassen**

- Hinweise zur aktuellen Referenz – manuellen KP setzen – aussagekräftige Bemerkung (wie bislang)

I **technische Korrekturpunkte**

- Bei (**manuell erzeugter**) Überragung FB-Grenze (nach außen)
 - ab 100qm: Abfrage und automatisierter KP (bei nein)
- Bei (**manuell erzeugter**) Überragung FB-Grenze (nach innen)
- **ab 100qm**: keine Abfrage - sofort automatisierter KP

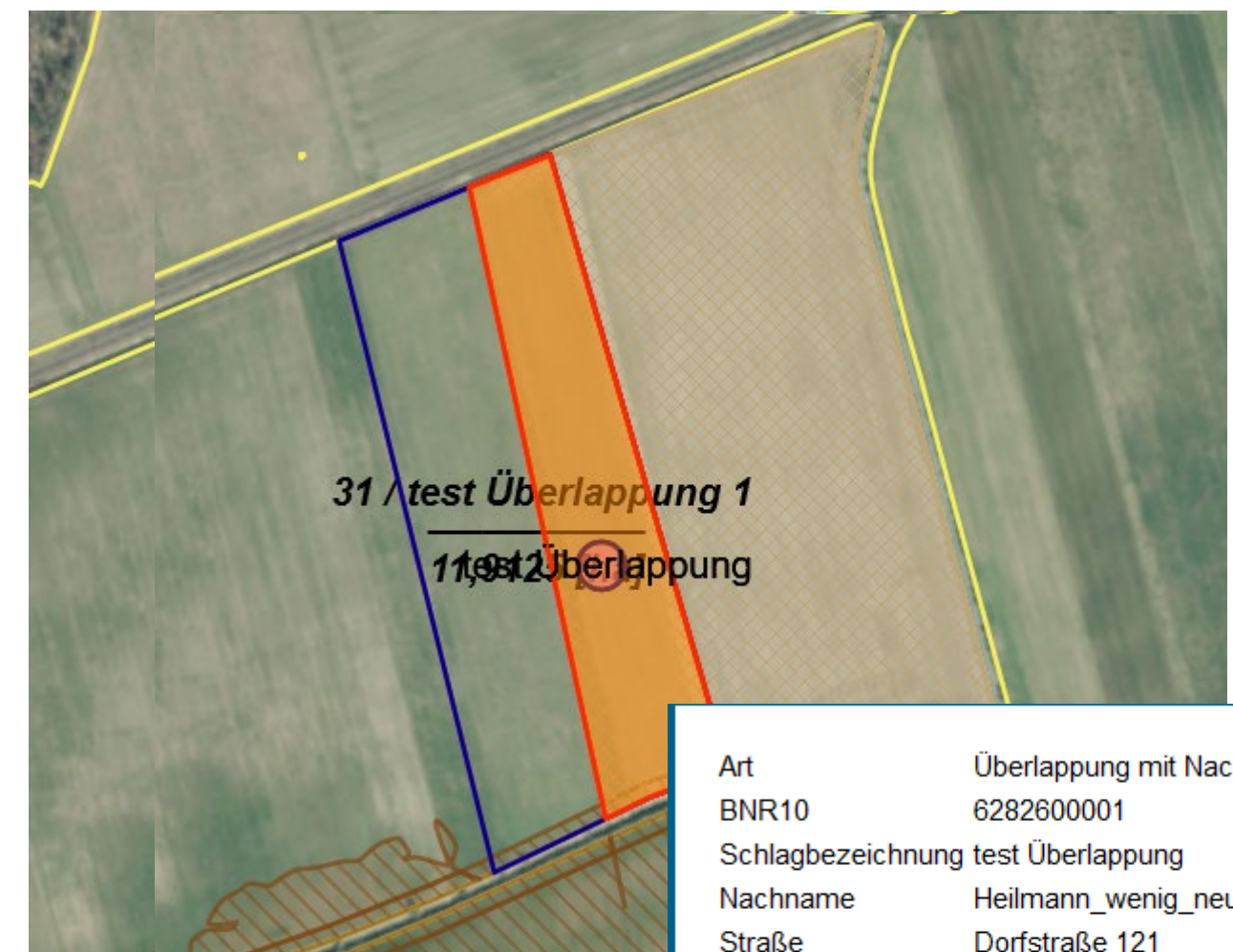
Besonderheit:

- durch Wegfall TnA – damit gibt es auch kein Verfahren für Korrekturpunkt Naturschutz (KPN)
- im Rahmen Sammelantrag gibt es nur KP-Verfahren – hier Auswahl **Sonstige Bemerkung Kulisse**
 - Diese KPN gehen nicht in die Referenzpflege ein, sondern in die Kulissenpflege

Verfahren **Sammelantrag 2026** – GIS-Modul

I Überlappungsprüfung


- Nachbarschaftsschläge des aktuellen Jahres werden in extra Ebene angezeigt (Auswahl Legende)
- Wird eine Überlappung erzeugt, so wird diese durch DIANA rot markiert hervorgehoben
- Anzeige Kontaktinformationen durch Klick in Überlappungspunkt
- Auflösung der Überlappung möglich durch
 - Löschen Überlappungsfläche (komplett)
→ Überlappungsgeometrie auswählen → Löschtone
 - Löschen teilweise → Geometrieänderung des Schlages über Stützpunkte ändern



Art	Überlappung mit Nachbarfläche
BNR10	6282600001
Schlagbezeichnung	test Überlappung
Nachname	Heilmann_wenig_neu
Straße	Dorfstraße 121
PLZ	01867
Ort	Neustadt an der Waldnaab
Telefon	01111
Handy	0152
E-Mail	test@gmx
Fax	01112

Verfahren **Sammelantrag 2026** – GIS-Modul

I **Feldblock- oder Gemarkungssuche**




- wie bislang
- FLIK oder Teile des FLIK eingeben (*), DIANA listet alle Treffer auf → Auswahl über Lupe
- Gemarkungssuche vergleichbar

Verfahren **Sammelantrag 2026** – GIS-Modul

I Messwerkzeuge


I Anzeige der Flächengröße der ausgewählten Geometrie

- Fläche wählen → Werkzeug wählen




I Strecke messen

- Werkzeug



I Fläche messen

- Werkzeug




I Anzeige bleibt bestehen bis „Aktualisieren“ (Übernahme der gemessenen Geometrie ist möglich)

I Snapping an gemessene Flächen und Strecken ist möglich

Verfahren **Sammelantrag 2026** – GIS-Modul

I Anzeige der Ebeneninformationen

- abhängig von Auswahl in Legende!



356.173,66 5.710.957,697	
51°31'52" N, 12°55'35" E	
▼ Feldblöcke	
Lang-FLIK	DESNLI0370010137
Kurz-FLIK	AL-204-10137
Feldblockfläche (ha)	116,7320
Nachteil	3
Erosionsgefährdung Wind	0
Erosionsgefährdung Wasser	0
Nitrat	N
Fauna-Flora-Habitat (FFH)	N
WSG-Anteil (%)	0
Agroforstsystem	
Agriphotovoltaik	
Gebiet Ansaatmischung	UG4
FBZ/ISS	Mockrehna
zust. Naturschutzbehörde	Mockrehna
Trockengebiet Nitrat	N
▼ Bruttoschläge	
Schlag-ID	31
Schlagbezeichnung	test Überlappung 1
GIS-Fläche (ha)	11,9125
▼ Teilflächen	
Teilflächen-ID	31_01

Verfahren **Sammelantrag 2026** – GIS-Modul

I Anzeige der Ebeneninformationen

- auch über (Mehrfach-) Klick in bestimmten Bereich
- nur für sichtbare Ebenen (Auswahl in Legende)

Art	Schlaggeometrie
Schlag-ID	7
Schlagbezeichnung	15 AL S
GIS-Fläche (ha)	4,3188

Art	Förderkulisse GL
Maßnahmen	ÖR1d, ÖR3, ÖR5, GL 1a, GL 1b, GL 3a, GL 3b, GL 4a_3, GL 4b_3, GL 5c_2, GL 7, GL 8
Report	Link

Art	Feldblock
Lang-FLIK	DESNLI1790287823
Kurz-FLIK	AL-202-287823
Feldblockfläche [ha]	63,9656
Agrarzone	0
Erosionsgefährdung Wind	0
Erosionsgefährdung Wasser	0
Nitrat	J
Fauna-Flora-Habitat (FFH)	N
WSG-Anteil (%)	0

Verfahren **Sammelantrag 2026** – GIS-Modul

- Flächenverzeichnis:
hier nur Änderung für Schlagbezeichnung, NC und Förderfähigkeit möglich
- Anzeige Teilflächen unterhalb immer zum oben gewählten Schlag
- Excel Export bzw. Druck für die eigene Unterlagen

Flächenverzeichnis Tabellenansicht zurücksetzen

Angaben zum Bruttoschlag Flächen für andere bereitstellen Flächen von anderen übernehmen Teilflächen drucken Excel-Export

<input type="checkbox"/>	GIS	Dia	Schlag-ID	Feldblock	Schlag	GIS-Fläche in ha	Brutto-Fläche in ha	Kulturart	Zwischenfrucht/Untersaat	Zusatz-Merkmal	Beantragungen	Maßnahmen	Fläche förderfähig?	Nachweis hochladen
<input checked="" type="checkbox"/>	>	+	1	GL-259-302106	1	1,2272	1,2057	452 - Mähweiden			EGS, ÖR5, AZL, AUI	GL1a, GL7	Ja	Datei
<input type="checkbox"/>	>	+	2	GL-259-302106	2	1,0220	1,0220	451 - Wiesen			EGS, ÖR5, AZL		Ja	Datei
<input type="checkbox"/>	>	+	3	AL-242-54100	3	2,3849	2,3473	411 - Silomais (als Hauptfr)	Untersaat		EGS, ÖR1a, AZL		Ja	Datei
<input type="checkbox"/>	>	+	4	AL-242-54100	4	1,7369	1,7369	143 - Sommerhafer			EGS, AZL		Ja	Datei
<input type="checkbox"/>	>	+	5	AL-242-54100	5	1,3009	1,3009	311 - Winterraps	Zwischenfrucht/ Gr		EGS, AZL		Ja	Datei
<input type="checkbox"/>	>	+	6	AL-242-54100	6	0,4219	0,4219	132 - Sommergerste			EGS, AZL, AUK	AL6a	Ja	Datei
<input type="checkbox"/>	>	+	7	AL-242-54100	7	1,0469	1,0469	143 - Sommerhafer			EGS, AZL, AUK	AL15	Ja	Datei
<input type="checkbox"/>	>	+	8	GL-20A-54233	9	0,5546	0,5546	451 - Wiesen			EGS, ÖR5, AZL, AUI	GL1a	Ja	Datei
<input type="checkbox"/>	>	+	9	AL-242-54100	10	3,2208	3,2208	115 - Winterweichweizen			EGS, ÖR3, AZL		Ja	Datei
<input type="checkbox"/>	>	+	10	GL-259-302106	10	0,7158	0,7158	452 - Mähweiden			EGS, ÖR5, AZL, AUI	GL1a	Ja	Datei

Neuen Schlag digitalisieren Schlag löschen

Summe Bruttofläche 13,5728 ha

Angaben zu den Teilflächen

<input type="checkbox"/>	GIS	Dia	Teilflächen-ID	Teilflächen-Art	NNF-Bezeichnung	Teilfläche in ha	Code	beantragt	Nachweis hochladen
<input checked="" type="checkbox"/>	>	+	1.01	HNF		1,0377	452 - Mähweiden	EGS, ÖR5, AZL, GL1a, GL7	Datei hochladen
<input type="checkbox"/>	>	+	1.02	LE		0,0649	Feldgehölze 50-2.000 m² Kondi	EGS, ÖR5, AZL, GL1a, GL7	Datei hochladen
<input type="checkbox"/>	>	+	1.03	LE		0,0381	Baumreihe > 50 m Kondi	EGS, ÖR5, AZL, GL1a, GL7	Datei hochladen
<input type="checkbox"/>	>	+	1.04	NAF		0,0215			Datei hochladen
<input type="checkbox"/>	>	+	1.05	NNF	Str. 1	0,0650	Agroforststreifen ohne ÖR3	EGS, AZL	Datei hochladen

DIANAweb 2026 – Flächenverzeichnis

Flächen für andere bereitstellen bzw. übernehmen (TAN-Verfahren)

Flächenverzeichnis Tabellenansicht zurücksetzen

Angaben zum Bruttoschlag Flächen für andere bereitstellen Flächen von anderen übernehmen Teilflächen drucken Excel-Export

<input type="checkbox"/>	GIS	Dia	Schlag-ID	Feldblock	Schlag	GIS-Fläche in ha	Brutto-Fläche in ha	Kulturart	Zwischenfrucht/Untersaat	Zusatz-Merkmal	Beantragungen	Maßnahmen	Fläche förderfähig?	Nachweis hochladen
--------------------------	-----	-----	-----------	-----------	--------	------------------	---------------------	-----------	--------------------------	----------------	---------------	-----------	---------------------	--------------------

Flächen für andere bereitstellenFlächen von anderen übernehmen

Fläche	Zwischenfrucht/	Zusatz-
--------	-----------------	---------

DIANAweb 2026 – Flächenverzeichnis

Flächen für andere bereitstellen bzw. übernehmen (TAN-Verfahren)

Bitte wählen Sie die Bruttoschläge aus, die Sie freigeben möchten und klicken Sie dann auf 'OK', um die Daten bereitzustellen.

Auswahl	Schlag-ID	Schlagname	Bruttofläche
<input type="checkbox"/>	1	1	5,4126
<input checked="" type="checkbox"/>	2	TestTAN	1,7226
<input type="checkbox"/>	3	Test 1	2,7142
<input type="checkbox"/>	4	Test2	1,7051
<input checked="" type="checkbox"/>	5	ÜL-NB	2,9398
<input type="checkbox"/>	6	ÜL2	1,2122
<input checked="" type="checkbox"/>	7	ÖR7	4,7587
<input type="checkbox"/>	8	ÖR7 nur Teil	3,8851
<input type="checkbox"/>	9	ÖR7 ohne Kulissee	8,8084
<input type="checkbox"/>	10	Fi_1	1,3141

Alle ab-/auswählen

Andere Nutzer können Flächen von Ihnen übernehmen durch Angabe der folgenden TAN:

4226

Bitte geben Sie die BNR15 des Nutzers ein, von dem Sie Flächen übernehmen möchten. Zusätzlich müssen Sie die 4-stellige TAN eingeben, die Ihnen der Bereitsteller genannt hat.

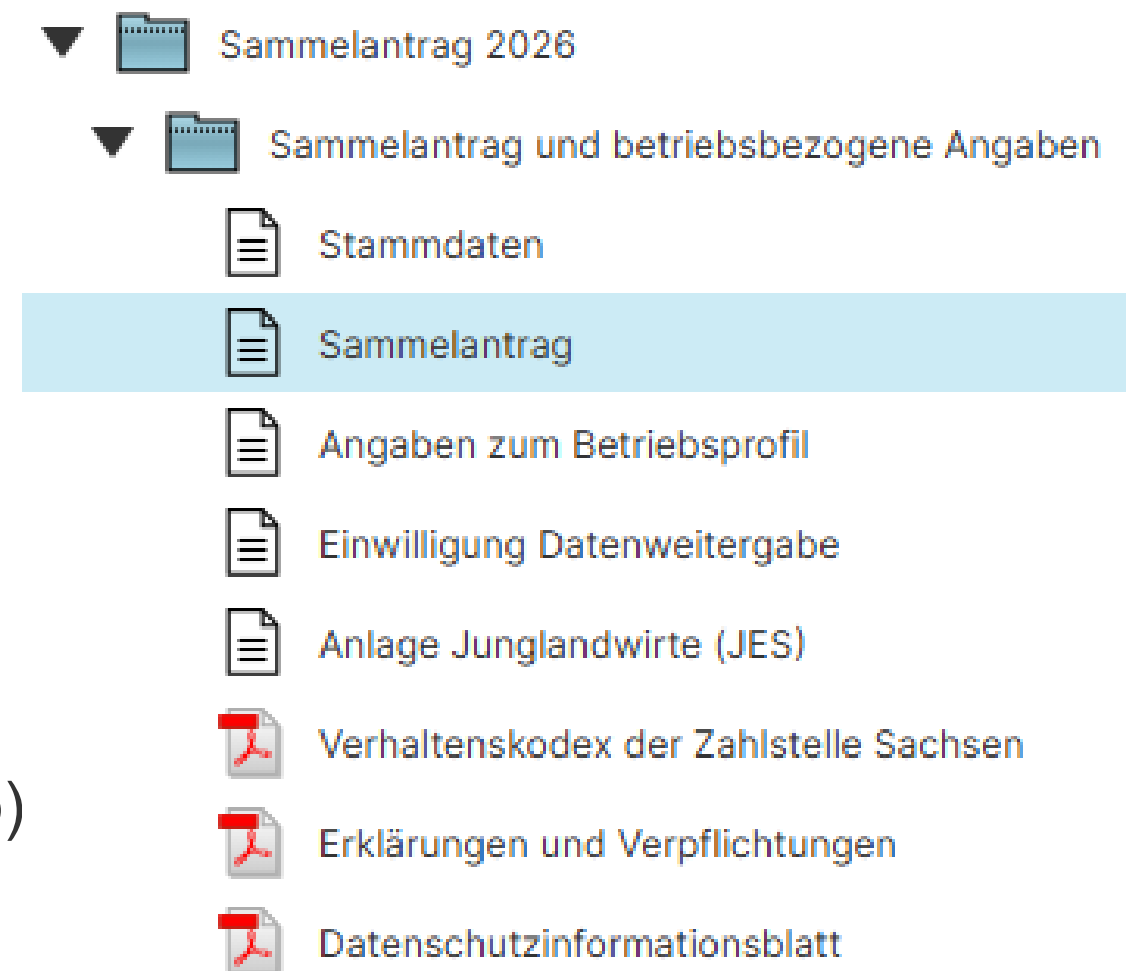
BNR15:

TAN:

Verfahren **Sammelantrag 2026** - Sammelantrag

I Zentrales Antragsformular

- Antragspezifische Stammdaten
- Allgemeine Angaben zum Antrag
- Betriebsprofil (extra Formular in DIANAweb)
- Beantragungen
- Einwilligung in die Datenweitergabe (extra Formular in DIANAweb)
- Erklärungen und Verpflichtungen (pdf)



Verfahren **Sammelantrag 2026** - Sammelantrag

I Antragspezifische Stammdaten

- Bestätigung, dass die Stammdaten geprüft wurden

Plausibilisierung zu Stammdatenangaben s.a. Stammdatenblatt

- **Kontakt und Konto:
Auswahl erforderlich**

Antragspezifische Stammdaten

Ich habe die Stammdaten im Stammdatenblatt kontrolliert bzw. im Verfahren **Meine Stammdaten** ergänzt und bestätige, dass diese vollständig und korrekt sind.

Auswahl Kontaktdaten

<input type="checkbox"/>	für den Sammelantrag zu verwenden	Ansprechpartner	Telefon	Mobilnummer	E-Mail-Adresse
<input type="checkbox"/>	<input type="checkbox"/>	Wurst, Hans	03585/454401	0152/5639874	Wursti@gmail.com

Auswahl Bankdaten

<input type="checkbox"/>	für den Sammelantrag zu verwenden	Bankname	BIC	IBAN	Kontoinhaberin/ Kontoinhaber	Geschäftskonto
<input type="checkbox"/>	<input type="checkbox"/>	UniCredit Bank - HypoVereinsbank	HYVEDEMM455	DE917902007604	ISS Löbau-2	

Allgemeine Angaben zum Antrag

DIANAweb 2026

Verfahren **Meine Stammdaten**

I Formular „Stammdatenänderung mitteilen“

- Schaltfläche klicken



- **Geschäftskonto ja / nein (Pflichtangabe)**

- Erfassen und Einreichen



DIANAweb
Meine Stammdaten

Dokumentenbaum | Dokumentenliste | Meldungen

Drucken

▼ Stammdatenänderung mitteilen

- Für notwendige Änderungen am Geburtsdatum wenden Sie sich bitte an das zuständige FBZ/ISS bzw. die Bewilligungsbehörde.
- Bitte geben Sie an, ob eine Wirtschaftsidentifikationsnummer vergeben wurde.
- Bitte geben Sie an, ob die angegebene Bankverbindung ein Geschäftskonto ist.



Bankverbindungen des Begünstigten

Bitte geben Sie die Bankverbindungen an, die für Förderanträge verwendet werden. Bitte beachten Sie, dass eine neu erfasste Bankverbindung erst mit der zusätzlichen Änderung im jeweiligen Antragsverfahren für dieses wirksam wird. Sofern die Änderung für bereits eingereichte Anträge digital nicht möglich ist, wenden Sie sich bitte an die zuständige Bewilligungsbehörde.

IBAN	BIC	Bankname	Bankort	Kontoinhaber / Kontoinhaber	Geschäftskonto	löschen
<input type="checkbox"/>						<input type="checkbox"/>

Bankverbindung hinzufügen | Bankverbindung löschen

Verfahren **Sammelantrag 2026** - Sammelantrag

| **Beantragungen 1. Säule**

- | Antrag auf Einkommensgrundstützung (**EGS**)
- | Antrag auf Umverteilungseinkommensstützung für die ersten Hektare (**UES**)
- | Antrag auf Junglandwirteeinkommensstützung (**JES**)
- | Antrag auf Zahlung für Mutterkühe (**ZMK**)
- | Antrag auf Zahlung für Mutterschafe / Mutterziegen (**ZSZ**)
- | Antrag auf Öko-Regelungen (**ÖR1 bis 7**)

| **Beantragungen 2. Säule**

- | Antrag auf Ausgleichszulage für benachteiligte Gebiete (**AZL**)
- | Antrag auf Förderung von Agrarumwelt- und Klimamaßnahmen (**AUK**)
- | Antrag auf Förderung des Ökologischen Biologischen Landbaus (**ÖBL**)
- | Antrag auf Förderung von Teichwirtschaft und Naturschutzmaßnahmen (**TWN**)
- | Antrag auf Förderung von Maßnahmen des Insektenschutzes und der Artenvielfalt (**ISA**)
- | Antrag auf Einkommensverlustprämie bei Anträgen auf Waldmehrung nach RL AuW/2007, Teil B (**ÖW**).

Verfahren **Sammelantrag 2026** - Sammelantrag

I Allgemeine Angaben zum Antrag

- Frage nach Unternehmensverbund
- Frage nach Betriebssitz
- Angaben zur landwirtschaftlichen Tätigkeit und Nachweisführung aktiver Betriebsinhaber
- Angaben zu Agroforst und Agri-Photovoltaikflächen
- Angaben zu den Arbeitskräften
- Angaben zur Größe des Unternehmens
- Angaben zu Hopfen

Allgemeine Angaben zum Antrag

Mein Betrieb gehört zu einem Unternehmensverbund

ja nein

Liegt Ihr Betriebssitz in einem anderen Bundesland?

ja nein

Wenn ja,

möchte ich meine Flächen in Sachsen digitalisieren und einen Antrag auf Förderung für Agrarumweltmaßnahmen (AUK, ÖBL, TWN, ÖW, ISA) für die sächsischen Flächen meines Betriebes stellen. Den Antrag auf Direktzahlungen stelle ich in dem Bundesland, in welchem mein Betriebssitz liegt.

möchte ich meine Flächen in Sachsen für die Beantragungen der Direktzahlungen digitalisieren. Den Antrag auf Direktzahlungen stelle ich in dem Bundesland, in welchem mein Betriebssitz liegt.

möchte ich einen Antrag auf Ausgleichszulage (AZL) in benachteiligten Gebieten stellen.

Wenn nein, bewirtschaften Sie Flächen in weiteren/ anderen Bundesländern als Sachsen?

ja nein

Wenn ja, geben Sie bitte das Bundesland bzw. die Bundesländer an!

Flächen, die in anderen Bundesländern liegen, müssen direkt in der Antragssoftware des Belegenheitslandes GIS-basiert erfasst und entsprechend den Vorgaben des Belegenheitslandes attribuiert und eingereicht werden. Eine Übersicht aller zuständigen Behörden Deutschlands sowie die Zugangsinformationen zu den Antragsystemen der einzelnen Bundesländer erhalten Sie auf der ZID unter folgendem Link: [GSAA-Adressen](#)

Verfahren **Sammelantrag 2026** - Beantragungen

I Direktzahlungen

- **Einkommensgrundstützung (EGS)**
- **Umverteilungseinkommensstützung (UES)**
 - Aufspaltungen nach dem 1. Juni 2018
- **Junglandwirteeinkommensstützung (JES)**
 - JPR (Übergangsregelung) und JES
 - **zusätzliche BNR15 für die Person erforderlich, unabh. von der Rechtsform, also auch für nat. Personen (NP)**
 - zusätzliche Angaben in Anlage JES erforderlich, egal welcher Rechtsform (NP oder PV, JP)
 - Qualifikation (Nachweis)
 - Langfristige und nachhaltige Kontrolle → Maßgebliche Person
 - Nachweis Erstniederlassung → **wird seit 2025 als Nachweis im Rahmen Antrag mit abgefragt**

Junglandwirteinkommensstützung (JES)

- Zuerst im Sammelantrag Kreuz bei JES setzen
- Angaben in Anlage JES hinzufügen (**plausibilisierte** Daten aus Vorjahr werden übernommen)

Junglandwirteinkommensstützung (JES)

Hiermit beantrage ich zusätzlich zur Einkommensgrundstützung die Junglandwirteinkommensstützung (§ 13 GAPDZG). Mir ist bekannt, dass die Junglandwirteinkommensstützung für maximal 120 ha gewährt werden kann.

Ich bin Neuantragsteller bzw. ich habe ab 2023 Junglandwirteprämie erhalten.

Ich habe im Zeitraum von 2021 bis 2022 die Junglandwirteprämie erhalten und führe diese im Rahmen der Übergangsregelung fort.

Ich beantrage die Junglandwirteinkommensstützung als

Natürliche Person

Juristische Person

Vereinigung natürlicher Personen

Weitere notwendige Angaben zur Beantragung Junglandwirteinkommensstützung habe ich in der Anlage JES vorgenommen.

Junglandwirt_1

Angaben zur Person der Anlage JES hinzufügen

Angaben zur Person des Junglandwirts

Name

Vorname

Betriebsnummer (BNR15) des Junglandwirts

Geburtsdatum

Geschlecht Mann Frau nicht binär

Datum der erstmaligen Niederlassung als Betriebsleiter/-in in einem landwirtschaftlichen Betrieb oder der Übernahme der Kontrolle eines Betriebes in einem EU-Mitgliedstaat

EU-Mitgliedsstaat

Betriebsnummer des Erstiniederlassungsbetriebes (BNR15)

Verfahren **Sammelantrag 2026** - Beantragungen Juglandwirteeinkommensstützung (JES)

- Achtung: Angaben in Anlage JES werden gelöscht beim Entfernen des Hakens im Sammelantrag!

Juglandwirteeinkommensstützung (JES)

Hiermit beantrage ich zusätzlich zur Einkommensgrundstützung die Juglandwirteeinkommensstützung (§ 13 GAPDZG).
Mir ist bekannt, dass die Juglandwirteeinkommensstützung für maximal 120 ha gewährt werden kann.

Ich bin Neuantragsteller bzw. ich habe ab 2023 Juglandwirteprämie erhalten.

Ich habe im Zeitraum von 2021 bis 2022 die Juglandwirteprämie erhalten und führe diese im Rahmen der Übergangsregelung fort.

Ich beantrage die Juglandwirteeinkommensstützung als

Natürliche Person

Juristische Person

Vereinigung natürlicher Personen

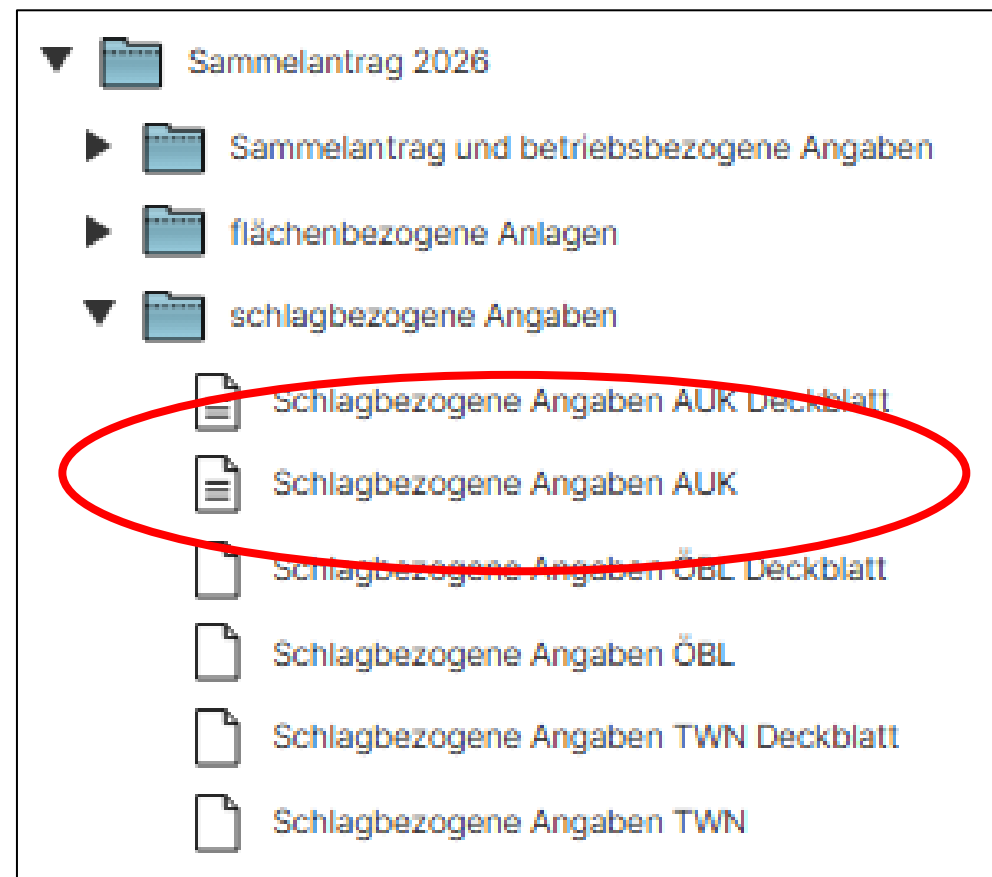
Weitere notwendige Angaben zur Beantragung Juglandwirteeinkommensstützung habe ich in der Anlage JES vorgenommen.

Ihr bereits vorhandenen Daten in der Anlage JES werden gelöscht, möchten Sie dennoch fortfahren?

Verfahren **Sammelantrag 2026** - Beantragungen

Schlagbezogene Angaben für AUK, ÖBL, TWN

- automatisch erstellt bei Beantragung einer Maßnahme im Fachprogramm
- Kreuz(e) bei „AUK“, „ÖBL“ oder „TWN“ im Sammelantrag
- Schläge müssen erfasst und vollständig attributiert sein (AUK + Maßnahme)
- über Druckfunktion als pdf für eigene Unterlagen speicherbar



Schlagbezogene Angaben FRL AUK/2023

Schlagbezeichnung: 1 (Schlag-ID 1) Angaben zum Schlag löschen

Schläge aus Flächenverzeichnis laden

Feldblock: GL-259-302106 Schlag-ID: 1

Fördervoraussetzungen, Förderverpflichtungen und Mindestanforderungen an Schlagbezogene Angaben verlinkt unter: [Förderrichtlinie Agrarumwelt- und Klimamaßnahmen \(FRL AUK/2023\)](#)

Maßnahmekürzel: GL1a, GL7

Bruttofläche in ha: 1,2057 ha beantragter Nutzungscode/Kulturart: 452 - Mähweiden

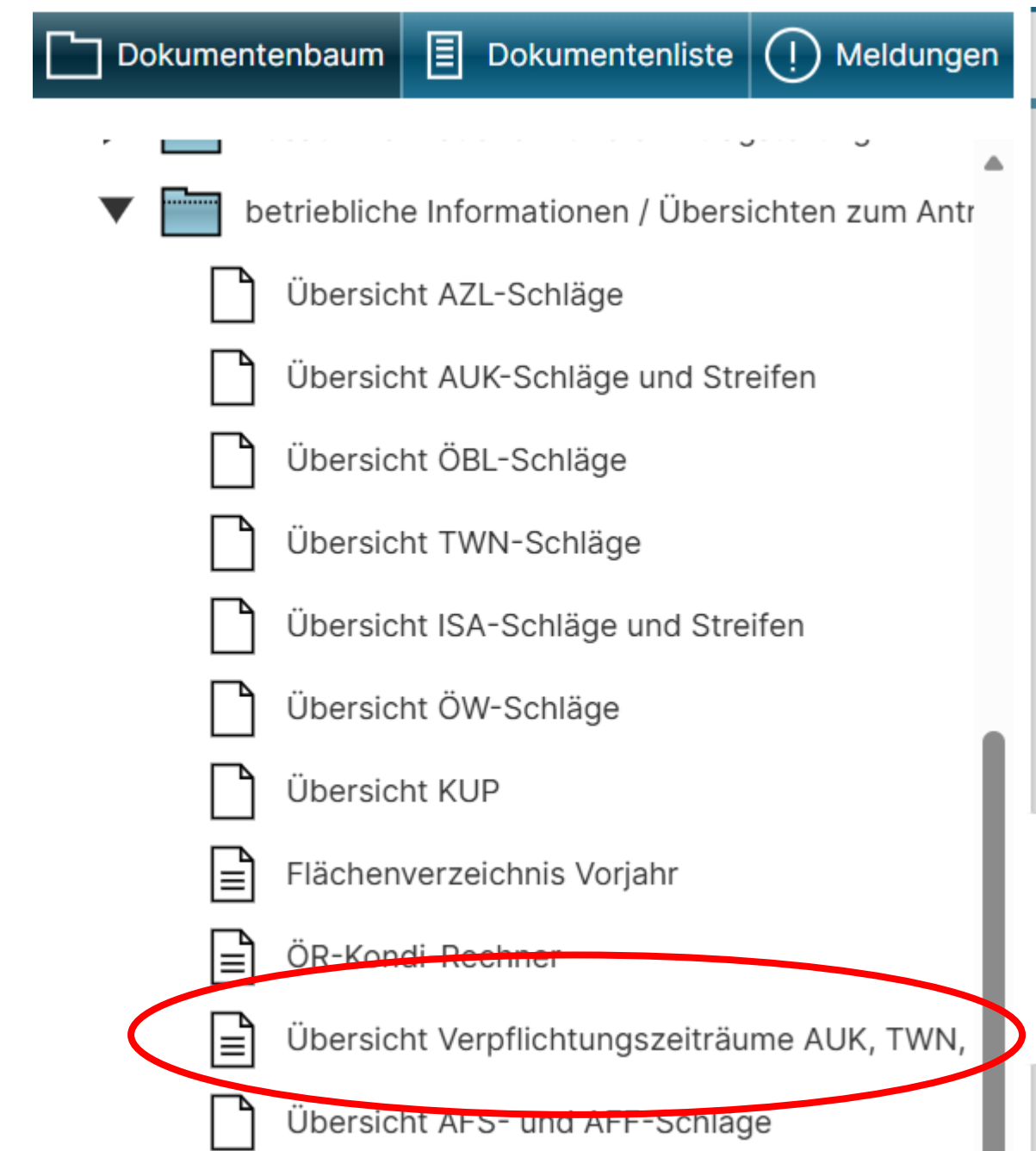
■	Datum oder Zeitraum		TF-ID	Teilflächen-Art	NNF-Bezeichnung	Arbeitsgänge/Nutzungen		Weitere Angaben			
	(alle Arbeitsgänge sind zu dokumentieren)/>					verwendete Technik	Art der eingesetzten Betriebsmit (Saatgut, Dünger, PSM etc.) Herkunft und ggf. Sorte ¹	ausgebrachte Meng (Saatgut, Dünger, P	Mengeneinheit	Bemerkungen	
<input type="checkbox"/>	25.02.2026	26.02.2026	1.01	HNF		Schleppen					AB: 3m, Traktor

Zeile hinzufügen Zeile(n) entfernen

¹Bei Arbeitsgang "Beweidung" hier bitte die Weidetierart angeben.

Verfahren **Sammelantrag 2026** – Formularmodul (betriebliche Informationen)

- I Anzeige der **Verpflichtungszeiträume** (VZ) ÖBL, AUK, TWN, ISA – jeweils tabellarisch
 - ÖBL - gesamtbetrieblich
 - AUK - maßnahmebezogen (rotierende Maßnahmen)
 - AUK, TWN u. ISA - schlagbezogen (ortsfeste Maßnahmen)
- I Plausibilisierung der aktuellen Beantragung gegen vorhandene VZ
- I Ausweisung von Warnungen, wenn Beantragung fehlt
 - Prüfung (wie früher) auf rein alphanumerischer Basis (BNR10/Jahr/Schlagbezeichnung)



Verfahren **Sammelantrag 2026** - Sammelantrag

I Betriebsprofil

- **Keine Änderungen im Vergleich zu 2025**

Betriebsprofil im Kalenderjahr (01.01. bis 31.12.2026)		
Sind Landschaftselemente gem. § 19 GAP-Konditionalitäten-Verordnung Bestandteil Ihrer Betriebsflächen?	<input type="checkbox"/> Nein	<input checked="" type="checkbox"/> Ja
Wurden/werden Lebensmittel hergestellt, behandelt und in Verkehr gebracht?	<input checked="" type="checkbox"/> Nein	<input type="checkbox"/> Ja
Wurden/werden Futtermittel hergestellt, behandelt und in Verkehr gebracht?	<input type="checkbox"/> Nein	<input checked="" type="checkbox"/> Ja
Lagern Sie Pflanzenschutzmittel in Ihrem Betrieb?	<input checked="" type="checkbox"/> Nein	<input type="checkbox"/> Ja
Werden in Ihrem Betrieb Pflanzenschutzmittel und Biozide angewendet?	<input checked="" type="checkbox"/> Nein	<input type="checkbox"/> Ja
Werden Flächen beregnet oder bewässert?	<input checked="" type="checkbox"/> Nein	<input type="checkbox"/> Ja
Wurden im Vorjahr in Ihrem Betrieb Wirtschaftsdünger, oder sonstige organische oder organische-mineralische Düngemittel, die außerhalb Ihres Betriebs angefallen sind, aufgenommen und ausgebracht?	<input checked="" type="checkbox"/> Nein	<input type="checkbox"/> Ja
Haben Sie im laufenden Kalenderjahr Wirtschaftsdünger oder sonstige organische oder organische-mineralische Düngemittel, die außerhalb Ihres Betriebs angefallen sind, aufgenommen und ausgebracht oder beabsichtigen Sie dies noch zu tun?	<input type="checkbox"/> Nein	<input checked="" type="checkbox"/> Ja
Werden in Ihrem Betrieb Gärrückstände erzeugt?	<input checked="" type="checkbox"/> Nein	<input type="checkbox"/> Ja
Wurden im Vorjahr in Ihrem Betrieb Düngemittel, Bodenhilfsstoffe, Kultursubstrate oder Pflanzenhilfsmittel, die unter Verwendung von Knochenmehl, Fleischknochenmehl oder Fleischmehl hergestellt wurden, ausgebracht?	<input checked="" type="checkbox"/> Nein	<input type="checkbox"/> Ja
Haben Sie im laufenden Kalenderjahr solche Mittel und Substrate ausgebracht bzw. beabsichtigen Sie dies noch zu tun?	<input checked="" type="checkbox"/> Nein	<input type="checkbox"/> Ja
Wurden im Vorjahr in Ihrem Betrieb Düngemittel, Bodenhilfsstoffe, Kultursubstrate oder Pflanzenhilfsmittel, die unter Verwendung von Hörnern, Hufen, Häuten, Fellen oder Haaren hergestellt wurden, ausgebracht?	<input checked="" type="checkbox"/> Nein	<input type="checkbox"/> Ja
Haben Sie im laufenden Kalenderjahr solche Mittel und Substrate ausgebracht bzw. beabsichtigen Sie dies noch zu tun?	<input checked="" type="checkbox"/> Nein	<input type="checkbox"/> Ja
Haben Sie Unterstützung zur Umstrukturierung und Umstellung von Weinbauflächen entsprechend Art. 46 VO (EU) Nr. 1308/2013 erhalten?	<input checked="" type="checkbox"/> Nein	<input type="checkbox"/> Ja

Verfahren **Sammelantrag 2026** - Sammelantrag

I Einwilligung Datenweitergabe

Naturschutzberater	im Rahmen der freiwilligen kostenlosen Naturschutzqualifizierung (C.1)
Öko-Kontrollstellen	im Rahmen FRL ÖBL/2023 sowie ökologisch wirtschaftende Betriebe
LTV	Zahlungen von Ausgleichsleistungen nach SächsSchAVO
ULB	im Rahmen agrarstruktureller Genehmigungen/Stellungnahmen
Auftragnehmer für den Wissenstransfer/ FBZ/ISS	InVeKoS-Daten für betriebliche Beratung zum Düngungsmanagement bzw. Erosionsschutz

Verfahren **Sammelantrag 2026** – tierbezogene Anlagen

I Anlage Tierbestand (TB)

➤ Müssen alle angeben (Konditionalität)

- Jahresdurchschnitt
- relevant für Beantragung ÖR4 (Extensivierung DGL)
 - auch Pensionstiere!

Anlage Tierbestand

Werden bzw. wurden in Ihrem Unternehmen seit Januar 2026 Tiere gehalten?
Wenn Ja, bitte nachfolgende Tabelle ausfüllen.

ja nein

Durchschnittsbestand von
Jan. bis Dez. 2026

Code Anzugeben ist der voraussichtliche Tierbestand in Eigentum,
Pacht und Pensionshaltung vom 01.01.2026 bis 31.12.2026.

Tierart	Code	Anzahl
Rindvieh		
Kälber unter 3 Monate (ohne Mastkälber)	01	3,00
Mastkälber unter 3 Monate	15	
Kälber 3 bis 6 Monate (ohne Mastkälber)	03	
Mastkälber 3 bis 6 Monate	16	
Männliche Rinder über 6 Monate bis 1 Jahr	04	
Männliche Rinder über 1 Jahr bis 2 Jahre	05	
Männliche Rinder über 2 Jahre (einschl. Zuchtbullen)	06	
Weibliche Mastrinder über 6 Monate bis 1 Jahr	07	
Weibliche Zuchtrinder über 6 Monate bis 1 Jahr	08	
Weibliche Mastrinder über 1 Jahr bis 2 Jahre	09	
Weibliche Zuchtrinder über 1 Jahr bis 2 Jahre	10	
Weibliche Rinder über 2 Jahre (nicht gekalbt)	11	
Milchkühe	13	
Mutter- und Ammenkühe	14	4,00
Schafe und Ziegen		
Muttersehafa	22	10,00

Verfahren **Sammelantrag 2026** – tierbezogene Angaben

I Gekoppelte Prämien

- Anlage Zahlung Mutterkühe (ZMK)
- HIT-Register aktualisieren
- Daten werden aus HIT vorgetragen
- Anlage Zahlung Mutterschafe/Mutterziegen (ZSZ)
- alles händisch eintragen oder
- Ohrmarkenliste (CSV-Datei) hochladen
 - ➔ **Hilfedokumente!**

Anlage Mutterkühe HIT-Register aktualisieren

Die Tabelle ist mit den Mutterkühen, die ausweislich der Angaben bei der HIT mindestens einmal gekalbt haben und bei dem Betrieb bzw. seinen Betriebstätten registriert sind, vorbelegt. Die weiblichen Tiere, deren Kalbung nicht an die HIT gemeldet wurde, z. B. nach einer Totgeburt, oder die z.B. im Falle der Gemeinschaftswiesen oder Pensionsbetriebe nicht beim Antragsteller registriert sind, werden nicht vorbelegt und sind manuell zu erfassen. Die vorbelegten Tiere anderer Tierhalter (Mutterkühe, die in Pension genommen wurden) dürfen nicht beantragt werden.

Tiere beantragen

<input type="checkbox"/>	Ohrmarke	Kalbungsnachweis	HIT-Registriernummern im Haltungszeitraum	Beantragungsart	Änderungsgrund	Abgangsdatum
	1	2	3	4	5	6
<input type="checkbox"/>	DE1447254001	HIT Geburtsmeldung	276144720000054	beantragt		
<input type="checkbox"/>	DE1447254002	HIT Geburtsmeldung	276144720000054	beantragt		
<input type="checkbox"/>	DE1447254003	HIT Geburtsmeldung	276144720000054	beantragt		
<input type="checkbox"/>	DE1447254004	HIT Geburtsmeldung	276144720000054	beantragt		

Zeile hinzufügen Zeile(n) entfernen

Anzahl beantragte Tiere

Anlage Mutterschafe / Mutterziegen

Zum 1. Januar des Antragsjahres haben Sie die folgende Anzahl von mind. 10 Monate alten Tieren in der HIT-Datenbank gemeldet:



Ohrmarkenliste hochladen Tiere beantragen HIT-Nr. vortragen

<input type="checkbox"/>	Identifikationsnummer (Ohrmarke)	Identifikationsnummer nach Ersatz	HIT Registriernummer	Beantragungsart	Änderungsgrund
--------------------------	----------------------------------	-----------------------------------	----------------------	-----------------	----------------

Zeile hinzufügen Zeile(n) entfernen

Anzahl beantragte Tiere

Verfahren **Sammelantrag 2026** – ÖR/Kondi-Rechner

Aufruf unter  betriebliche Informationen / Über  **ÖR-Kondi-Rechner**

Konditionalitäten-Ökoregelungen Berechnung aktualisieren **Quelldaten Kondirechner**

ÖR 1a* Bracheflächen auf Ackerland
Grundregel nach § 20 Abs. 1 Nr. 1a GAPDZG i.V.m § 17 Abs. 1 GAPDZV

ÖR 1a Brache gemeldet in ha	Anteil ÖR 1a an förderfähigem Ackerland gemeldet in %	ÖR 1a Brache nach Kontrollen in ha	Anteil ÖR 1a an förderfähigem Ackerland nach Kontrollen in %
6,1664	3,30		

Anteil ÖR 1b* Blühstreifen/-flächen auf Ackerland (Anteil von ÖR 1a Fläche)
Grundregel nach § 20 Abs. 1 Nr. 1b GAPDZG i.V.m § 17 Abs. 1 GAPDZV

Blühstreifen/-fläche auf AL gemeldet in ha	Anteil Blühstreifen/-fläche auf AL gemeldet in %	Blühstreifen/-fläche auf AL nach Kontrollen in ha	Anteil Blühstreifen/-fläche auf AL nach Kontrollen in %
2,9134	1,56		

ÖR 1c* Blühstreifen/-flächen in Dauerkulturen
Grundregel nach § 20 Abs. 1 Nr. 1c GAPDZG i.V.m § 17 Abs. 1 GAPDZV

Konditionalitäten-Ökoregelungen Berechnung aktualisieren

ÖR 1d* Altgrasstreifen/-flächen in Dauergrünland
Grundregel nach § 20 Abs. 1 Nr. 1d GAPDZG i.V.m § 17 Abs. 1 GAPDZV

Altgrasstreifen/-flächen in DGL gemeldet in ha	Anteil Altgrasstreifen/-flächen in DGL gemeldet in %	Altgrasstreifen/-flächen in DGL nach Kontrollen in ha	Anteil Altgrasstreifen/-flächen in DGL nach Kontrollen in %
0,3780	0,76		

ÖR 2* - vielfältige Kulturen
Grundregel nach § 20 Abs. 1 Nr. 2 GAPDZG i.V.m § 17 Abs. 1 GAPDZV

Sollwert	gemeldet in ha	gemeldet in %	nach Kontrollen in ha	nach Kontrollen in %
Gesamtackerland (ohne Brache) [ha]	171,0499			
	Anzahl gemeldet:		Anzahl n. Kontrollen	

**Nur Kontrollfunktion/Prüfung
Kein Antrag !!
→ Kreuz Sammelantrag !!!**

Verfahren **Sammelantrag 2026** - Meldungen

Meldungen



- Strukturiert in Ordnern
- Prüfung in Echtzeit, im Regelfall Sprung zur fehlerhaften Stelle im Formular

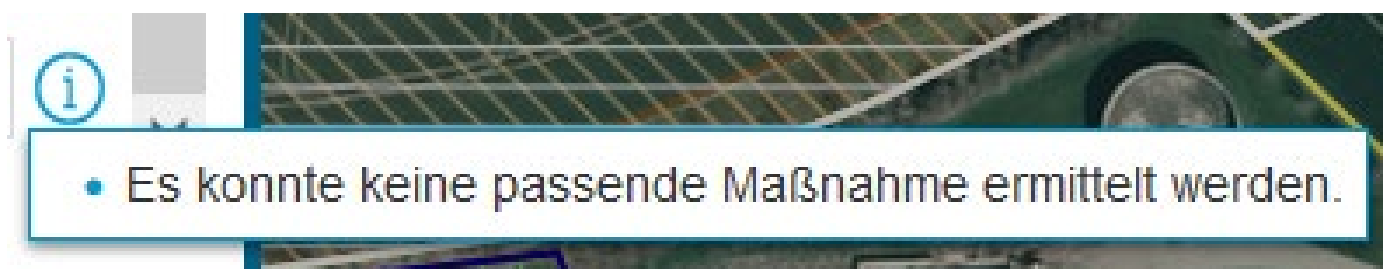


Mögliche Anzeigen

	fataler Fehler	→ Export nicht möglich/ Beseitigung zwingend (Bsp. fehlende Pflichtfeldangaben)
	Warnung	→ Export möglich, Beseitigung im Regelfall sinnvoll
	Fehler	
	Information	

▼ Flächenverzeichnis

-  Das Feld Kulturart ist ein Pflichtfeld. Bitte wählen Sie eine Kulturart aus!
-  Das Feld Kulturart ist ein Pflichtfeld. Bitte wählen Sie eine Kulturart aus!



Verfahren **Sammelantrag 2026** – Ergebnisse Flächenmonitoring

I Aufruf unter

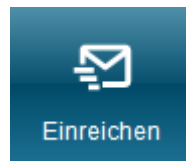
▼  Ergebnisse Flächenmonitoring

 **Kontrollergebnisse Kulturarten**

 Kontrollergebnisse landw. Tätigkeit

Verfahren **Sammelantrag 2026** – Rahmenfunktionen

Einreichen




- Export Amt
- Alle fatalen Fehler müssen zuvor beseitigt werden → Prüfung Meldungen
- Assistent führt durch Exportschritte
- Erklärungen/Verpflichtungen müssen bestätigt werden
- Wenn Export erfolgreich → Einreichbestätigung (weiterhin ohne Auflistung Inhalt) für die eigenen Unterlagen
 - Antragspaket kann gedruckt werden – ebenfalls nur für die eigenen Unterlagen
 - Aufruf jederzeit über Schaltfläche Historie möglich




Verfahren **Sammelantrag 2026** – Rahmenfunktionen

I Einreichen

- Export ausgewählter Schläge
- Keine Beseitigung fataler Fehler erforderlich
- Auswahl der zu exportierenden Schläge → Klick auf Schaltfläche 
- Wenn Export erfolgreich → Speichern manuell erforderlich,

➤ Infoblatt 

➤ Export-Datei (zip-file)
mit Shape und gml sowie xml-Dateien 

DIANAweb 2026 - Hilfe

I Hilfe

- Bei technischen Problemen
 - HERBERT – Kommunikationsassistent
 - Dokumentenbaum
- fachlich/inhaltliche Fragen
 - Antragsbroschüre
 - zuständiges FBZ/ISS
 - Dienstleistungs- und Beratungsunternehmen
- externe Einsicht des Antragsstandes möglich
 - TAN-Verfahren ermöglicht lesenden Zugriff



Verfahren **Sammelantrag 2026** – Rahmenfunktionen

I Hilfe

- Anleitungsvideos unter diana.sachsen.de

» Hilfestellung

» DIANAweb Fläche

» DIANAweb investiv

» DIANAweb Fläche

» Das GIS-Modul in DIANAweb

» Videoanleitungen

» Videoanleitungen

» Import von Geometrien

» Geometrien erfassen und bearbeiten

» Nebennutzungsflächen

» Aufrufen des Flächenverzeichnisses

» Einsichtnahme/ TAN-Verfahren

» Anzeigen der Kulissenebenen

» Setzen von Korrekturpunkten

» Einreichen/ Export

| Vielen Dank für Ihre Aufmerksamkeit