

Antragstellung Agrarförderung DIANAweb 2026



Um was geht es heute?

- | Hinweise zur Antragstellung, Änderungen Ökoregelungen, neue Förderrichtlinie 2026 Ausgleichszulage in benachteiligten Gebieten
Frau Rothe

- | Änderungen/Hinweise 2. Säule: Richtlinien AUK Agrarumweltmaßnahmen, ÖBL Ökologisch-biologischer Landbau, ISA Insektenschutz und Artenvielfalt, TWN Teichmaßnahmen
Herr Ritter

- | Änderungen/Hinweise Konditionalitäten / Vorstellung der Datenbank iDA : Karten zu Bodenarten und Bodenerosionsgefährdung
Herr Scharnau

- | Neuerungen Antragsprogramm DIANAweb, einführende Informationen zur KALLE-App
Frau Körner

Allgemeines zur Antragstellung

- I **Antragstellung bis 15. Mai, Freitag** (für ZMK, ZSZ Ausschlussfrist)

- I Broschüre zur Antragstellung wurden am 19. März per Post versandt
- I Broschüre zu den Konditionalitäten wird nach Fertigstellung versandt
- I DIANAweb - Sammelantrag 2026 ist aktiv geschaltet, Anträge können eingereicht werden

- I **Einzelplatz-Rechner:** Möglichkeit in ISS Plauen PC zu nutzen für Erstellung des Antrags
vorherige Anmeldung erforderlich bei Frau Körner (Telefon: 03741 1031-18)

- I **WLAN vorhanden:** Sie können Ihren Laptop mitbringen und Ihre Fragen zum Antrag am eigenen Rechner in der ISS Plauen klären. Bitte vorab Termin vereinbaren.

Allgemeines zur Antragstellung

ISS Plauen hilft bei inhaltlichen Fragen

Direktzahlungen einschl. Ökoregelungen	AUK, ÖBL, ISA, TWN
Andrea Blüml ☎ 03741 1031-09	Thomas Pfretzschner ☎ 03741 1031-46
Kirsten Gitter ☎ 03741 1031-06	Jörn Ritter ☎ 03741 1031-31
Janine Körner ☎ 03741 1031-18	Kerstin Singer ☎ 03741 1031-12
Elke Martin ☎ 03741 1031-27	Heike Strobel ☎ 03741 1031-19
Dagmar Rothe ☎ 03741 1031-14	E-Mail: Vorname.Nachname@lfulg.sachsen.de
Heike Schulz ☎ 03741 1031-15	oder plauen.lfulg@smul.sachsen.de

Allgemeines zur Antragstellung

Liste der Dienstleister in Sachsen, die gegen Gebühr beim Antrag helfen:

<https://www.diana.sachsen.de/beratungs-und-dienstleistungsunternehmen-4029.html>

im Vogtland:

- **Maschinen- und Betriebshilfsring Vogtland e.V.**
Herr Zeh und Herr Keilig, Oelsnitzer Landstraße 147, 08527 Plauen-Oberlosa
Telefon: 0178 5 38 98 27, E-Mail: marian.zeh@hotmail.de oder info@MaschinenundBetriebshilfsri.onmicrosoft.com
- **Regionalbauernverband Vogtland e.V.**
Frau Richter, Europaratstraße 7, 08523 Plauen
Telefon: 03741 4 82 60 40, mobil: 0170 2 15 59 97, E-Mail: rbv-vogtland@t-online.de
- Rechtzeitig Termin vereinbaren! (BNR und aktuelle PIN nicht vergessen)

neu DIANAweb 2026

- | weitere Einwilligungen zur Datenweitergabe
- |
 - Zustimmung zur Weitergabe von Antrags-Daten – konkret der E-Mail-Adresse
 - für Informationen über Angebote der beruflichen Aus- und Weiterbildung im Bereich der Agrarwirtschaft sowie der fachspezifischen Fortbildung des LfULG
 - für Informationen zu Kooperationen und Dienstleistungen in Forschungsprojekten des LfULG auf den Gebieten des Umweltschutzes, des Klimas, der Energie, der Geologie und der Agrarwirtschaft
 - zur Datenerhebung im Rahmen der Überwachung und Evaluierung des GAP-Strategieplans
- | Eine fehlende Einwilligung zur Datenweitergabe oder deren späterer Widerruf hat keine Auswirkungen auf die Förderung.

neu DIANAweb 2026

- | zwei neue Ebenen im GIS-Teil:
- | einblendbar über Werkzeugleiste → Anzeige der Legende
- | • **VHR Satellitenbilder 2024 ab August VHR Satellitenbilder 2026**
- | automatisch angezeigt wird derzeit als Hintergrundbild das DOP April 2025
- | Ziel: jeweils die aktuellen Bilder in DIANA zur Verfügung stellen

- | • **FFH – Lebensraumtypen („Mähwiesenlayer“)**

neu DIANAweb 2026

- I Teilnahmeantrag 2. Säule ist nicht mehr erforderlich ab 2026
- I für Hinweise/Änderungserfordernis an den Kulissen Korrekturpunkt (KP) erzeugen
- I Typ „sonstige Bemerkung Kulisse“
- I Angabe der Schlag-Bezeichnung und Anliegen im Bemerkungsfeld
- I Diese KPe werden dann entsprechend weitergeleitet.

Angaben zum Korrekturpunkt

ID

Feldblock

Typ des Korrekturpunktes

Schlag

Art der Korrektur

Bemerkung

Kulissenart

Maßnahme

Feldblock löschen
Feldblock teilen
Feldblock vereinen
Feldblock abändern
Abzugsfläche neu erfassen
Hauptbodennutzung (Kategorie) inkorrekt
sonstige Bemerkung Kulisse
sonstige Bemerkung GSA

sonstige Bemerkung Kulisse

OK Abbrechen

neu DIANAweb 2026

- | Anpassung der Liste der Nutzungscodes
- | ▪ neuer NC für Wintererbsen (213) und entsprechende Anpassungen in der Systematik

- | Übernahme des NCs aus den Vorjahres-Daten bei „stabilen“ Kulturen insbesondere Dauergrünland und Dauerkulturen
- | ähnlich wie vor 2023
- | Bitte kontrollieren.

Anzeige förderschädlicher Unterbrechungen: zeitweilig nichtlandwirtschaftlich genutzte Flächen / Baumaßnahmen

- | Bitte nicht den NC ~~591 Ackerland aus der Erzeugung genommen~~ bzw. ~~592 Grünland aus der Erzeugung genommen~~ verwenden – das sind für die Konditionalitäten relevante Brache-NCs

- | 1.) Flächen mit Bautätigkeit ausgrenzen als Nicht-Antragsfläche NAF (geht nicht bei am Schlagrand liegenden Flächen)

- | oder

- | 2.) Flächen mit Bautätigkeit als separaten Schlag mit dem NC 990 (alle anderen Flächen – keine lw. Fläche) aufnehmen → keine Beantragungen auf der Fläche

- | oder

- | 3.) Flächen mit Bautätigkeit als separaten Schlag mit dem ursprünglichen NC aufnehmen und im Flächenverzeichnis des Agrarförderantrags ankreuzen, dass die Fläche nicht förderfähig ist

neu 2026

Öko-Regelung 1b Anlage von Blühstreifen oder -flächen auf Brachen nach ÖR1a

- I Die Saatgutmischung muss aus
 - I a) mindestens 10 der in Anhang 1 in Gruppe A aufgeführten Arten bestehen oder
 - I b) mindestens 5 der in Anhang 1 in Gruppe A und mindestens 5 der in Anhang 1 in Gruppe B aufgeführten Arten bestehen.
- I D.h., wenn die Mindestanzahlen erreicht werden, können auch weitere Arten in den Saatgutmischungen enthalten sein.
- I Ziel: Verwendung etablierter Saatgutmischungen ermöglichen
- I Der Saatgutbeleg muss mit dem Antrag eingereicht werden - in DIANA web im Flächenverzeichnis hochladen oder per Post/E-Mail übersenden.
- I Zugelassene Arten für Saatgutmischungen bei Öko-Regelungen ÖR1b und ÖR1c in Sachsen

neu 2026:

Öko-Regelung 1d Altgrasstreifen oder Altgrasflächen in Dauergrünland

- I Eine Tätigkeit auf dem Altgras (mähen oder beweiden) muss mindestens in jedem zweiten Jahr erfolgen, jedoch nicht vor dem 1. September.
- I Die Zerkleinerung und ganzflächige Verteilung des Aufwuchses (Mulchen) ist ganzjährig jeweils nicht zulässig. Auch kein Mulchen nach Beweidung.
- I Erhöhung der Prämie in 2026:
 - für das 1. Prozent von 900 auf 1000 Euro / ha
 - für das 2. und 3. Prozent von 400 auf 450 Euro / ha

neu 2026:

Öko-Regelung 5 Extensive Bewirtschaftung von Dauergrünlandflächen mit Nachweis von mindestens vier regionalen Kennarten

- I Wegfall der einschränkenden Gebietskulisse für die ÖR5 ab 2026
- I d.h. die Ökoregelung 5 ist ab 2026 landesweit auf allen beihilfefähigen Grünland-Feldblöcken beantragbar
- I Bestimmte Kombinationen mit AUK-Maßnahmen sind weiterhin ausgeschlossen.

Neue Förderrichtlinie Ausgleichszulage AZL/2026

- | Internetseite: <https://www.lsnq.de/azl2026>
- | Keine gebietsmäßigen Änderungen an den benachteiligten Agrarzonen
- | Neu förderfähig ab 2026 sind **Brachen, Blühflächen und aus der Erzeugung genommene Flächen**
z.B. NC 591, AUK AL 5, ÖR 1

Neue Förderrichtlinie Ausgleichszulage AZL/2026

I Änderungen II - Prämienhöhe:

Gebietskategorie/ Prämiengruppe Kurzbeschreibung**	Prämie [EUR/Hektar]
Benachteiligte Agrarzone 1 (≥ 800 m ü. NN oder ≥ 600 m ü. NN und < 800 m ü. NN und $EMZ^* \leq 21$)	85
Benachteiligte Agrarzone 2 (≥ 600 m ü. NN und < 800 m ü. NN und $EMZ^* > 21$ oder < 600 m ü. NN und $EMZ^* < 30$)	60
Benachteiligte Agrarzone 3 (< 600 m ü. NN und $EMZ^* \geq 30$)	35
Andere spezifisch benachteiligte Gebiete	25
* Ertragsmesszahl ** Datengrundlage: GEMDAT https://doi.org/10.4228/zalf-0y0y-py62	

2. Säule

Richtlinien AUK Agrarumweltmaßnahmen, ÖBL Ökologisch-biologischer Landbau,
ISA Insektenschutz und Artenvielfalt, TWN Teichmaßnahmen



Gliederung II Säule

- I. Zahlungen 2025 AUK; ÖBL; TWN**

- II. Fachliche/ rechtliche Neuerungen und Hinweise zum Antragsjahr 2026**
 - 1. Änderungen FRL AUK/2023**
 - 2. Ablauf ISA-Verpflichtungen - Überführung**
 - 3. Änderungen ÖBL/2023**
 - 4. Änderung FRL TWN/2023**
 - 5. FFH-LRT-Ebene**
 - 6. Umfrage**

I. Abschluss AJ 2025 – Zahlung AUK, ÖBL, TWN: Termine etc.

- I Zahltermine entsprechend Terminplan (bislang keine Änderungen vorgesehen)

Förderrichtlinie	Zahltermin
AUK/2023	10. April 2026
ÖBL/2023	14. April 2026
TWN/2023	19. Juni 2026

II. Hinweise 2026 – Förderrichtlinien AUK, ÖBL, TWN

- I Sorgfaltspflicht bei mehrjähriger Maßnahmen
 - I Bei **fehlerhafter/ fehlender Beantragung** einzelner Maßnahmen oder Schläge
 - I Keine Plausibilisierung bei Antragsprüfung nach der Abgabe unsererseits
 - I **Keine Möglichkeit** unsererseits eine falsche Maßnahme oder fehlende Beantragung als **offensichtlichen Fehler** zu werten!

Fehlende oder falsche Beantragung führt **immer zum Abbruch** der bisherigen Maßnahme und zur Rückforderung.
- I Im DianaWeb: Keine Voreinstellung oder Plausibilisierung mit dem Vorjahr im Antragsmodul
- I Überprüfung der Verpflichtungszeiträume aber als Liste möglich

II. Hinweise 2026 – Förderrichtlinien AUK, ÖBL, TWN

- | Dokumentenbaum → Betriebliche Informationen → Übersicht Verpflichtungszeiträume
 - | Anzeige der Verpflichtungszeiträume
 - | betrieblich: ÖBL
 - | maßnahmebezogen – rotierende Maßnahmen (AUK)
 - | schlagbezogen – ortsfeste Maßnahmen (AUK, TWN, ISA)

- | Bei fehlender Beantragung – Warnung:



Lehrerfortbildungsdienstreifen AUK, ÖBL, TWN

Dokumentenbaum | Dokumentenliste | Meldungen

- ▼ Sammelantrag 2026
 - ▶ Sammelantrag und betriebsbezogene Angaben
 - ▶ flächenbezogene Anlagen
 - ▶ schlagbezogene Angaben
 - ▶ tierbezogene Angaben
 - ▶ Zusatzinformationen für die Antragstellung
- ▼ betriebliche Informationen / Übersichten zum Antrag
 - Übersicht AZL-Schläge
 - Übersicht AUK-Schläge und Streifen
 - Übersicht ÖBL-Schläge
 - Übersicht TWN-Schläge
 - Übersicht ISA-Schläge und Streifen
 - Übersicht ÖW-Schläge
 - Übersicht KUP
 - Flächenverzeichnis Vorjahr
 - ÖR-Kondi-Rechner
 - Übersicht Verpflichtungszeiträume AUK, TWN, Ö**
 - Übersicht AFS- und AFF-Schläge
 - ▶ Ergebnisse Flächenmonitoring
 - ▶ PDF-Dokumente antragsbegleitend
 - ▶ Informationen zu den Bescheiden
 - ▶ Hilfestellung

Übersicht Verpflichtungszeiträume AUK, TWN, ÖBL, ISA

Übersicht Verpflichtungszeiträume AUK, TWN, ÖBL, ISA

Übersicht prüfen

Information zum Ende der Verpflichtung - Antrag ÖBL : keine Vorjahresdaten verfügbar
 Information zum Ende der Verpflichtung - Antrag AUK

<input type="checkbox"/>	Maßnahme	Maßnahmenvariante	Schlag	Streifenbezeichnung	Ende Verpflichtungszeitraum
<input type="checkbox"/>	GL8	GL8			31.12.2028
<input type="checkbox"/>	GL4b	GL4b_3	Testung APP GL 3		31.12.2028

Information zum Ende der Verpflichtung - Antrag TWN : keine Vorjahresdaten verfügbar
 Information zum Ende der Verpflichtung - Antrag ISA : keine Vorjahresdaten verfügbar

II. Neuerungen 2026 – Förderrichtlinien AUK, ÖBL, TWN

I Schlagbezogene Angaben

- I Als neues Modul im DIANAweb implementiert und empfohlen
- I Bisherige Regelungen gelten auch (Excel, eigene Software)
- I Hauptsache digital
- I Vorgaben einhalten (Schlagbezeichnung wie im Antrag!!)

II. Neuerungen 2026 – Förderrichtlinie AUK/2023

I Prämienanpassung für Maßnahmen des Teils A ab Verpflichtungsbeginn AJ 2026

I Siehe [Zuwendungsübersicht](#) für FRL AUK/2023

Kürzel	Maßnahme	Prämie
AL 13	Sukzessionsstreifen mit natürlicher bachbegleitender Vegetation auf Ackerland	6.301 Euro / Hektar
AL 14	Entwicklung standortgerechter und klimaresilienter Mischwälder auf vormals als Ackerland genutzten Flächen nach Erstaufforstung	3.659 Euro / Hektar
GL 2b	Neues Dauergrünland aus Ackerland in Überflutungsaunen	5.995 Euro / Hektar
GL 9	Sukzessionsstreifen mit natürlicher bachbegleitender Vegetation auf Grünland	2.455 Euro / Hektar
GL 10	Entwicklung standortgerechter und klimaresilienter Mischwälder auf vormals als Dauergrünland genutzten Flächen nach Erstaufforstung	1.395 Euro / Hektar

I jeweils **bei Beginn** der Verpflichtungsdauer ab dem **01.01.2026!**

II. Neuerungen 2026 – Förderrichtlinie AUK/2023

- I **Neueinstieg** in das Programm der FRL AUK/2023 ist ohne Teilnahmeantrag möglich;
 - Beantragung erfolgt regulär im Sammelantrag 2026
 - Maßnahmen AL* und GL*
- I Verpflichtungszeitraum für Neuverpflichtungen ab AJ 2026 nur noch 3 Jahre
 - I analoge Anwendung auf die Regelungen zur Flächenerweiterung (>50 % = neuer VZ)
- I **Kein Neueinstieg** in AUK Teil B (Biotoppflegemahd) ab AJ 2026
 - I Flächenerweiterungen bestehender Maßnahmen bis 50% sind möglich
 - I Maßnahmen GLB*
- I Kombinationsmöglichkeit für Teil B (Biotoppflegemahd) mit AZL
 - I Auf entsprechend förderfähigen Feldblöcken

ISA Überführung nach Verpflichtungsende

I ISA – Mehrjährige **Blühstreifen** am Feldrand auf dem Acker (I_AL1)

- umbruchlose Überführung von ISA Streifen in **AL 5c** Schläge ist möglich
 - Es müssen aber (zwingend!) alle Förderverpflichtungen der AL 5c eingehalten werden
 - **Im Unterschied zu ISA ist nicht nur die Anlage eines Blühstreifens** Förderverpflichtung, sondern auch **die Erreichung eines Fachziels**: ein hinreichender Anteil der Ansaatmischung muss auf der Fläche noch vorhanden sein
 - Nur bis zu 3% des Ackerlandes förderfähig

(Kappung der Fördersumme, wenn der Streifen größer ist)

AL 5c – Mehrjährige Blühfläche auf Ackerland

Kulisse: nein, Ackerland Freistaat Sachsen

Lage: ortsfest

Mindestschlaggröße: 0,1000 ha

Verpflichtungszeitraum:

5 Jahre (Verpflichtungsjahr: 01.01. – 31.12.) / 4 Jahre ab 01.01.2025/ 3 Jahre ab 01.01.2026

Höhe Zuwendung:

713 EUR/ha (221 EUR/ha i.V.m. ÖR1a)

Förderverpflichtungen im Verpflichtungszeitraum

- Nachweis eines Saatgutbeleges für Ansaatmischungen gemäß Vorgaben
- Ansaat entsprechend den Empfehlungen je nach Standort und Witterung spätestens im Frühjahr des 1. Verpflichtungsjahres
- mögliche Nachsaaten nur nach Genehmigung der Bewilligungsbehörde im Einvernehmen mit der Naturschutzfachbehörde
- **sofern das Fachziel nicht erreicht wird, sind Neuansaaten auf Anforderung der Bewilligungsbehörde im Einvernehmen mit der Naturschutzfachbehörde durchzuführen,**
- kein Umbruch, Ausnahmen nur nach Genehmigung der Bewilligungsbehörde im Einvernehmen mit der Naturschutzfachbehörde
- im 1. Verpflichtungsjahr bzw. im nach der gegebenenfalls notwendigen Neuansaat sind ganzflächige Schröpfungsschnitte im Zeitraum ab 1. Juli zulässig
- **jährlich** ab dem 2. Verpflichtungsjahr **Durchführung eines Pflegeschnitts** im Zeitraum **vom 01.07. – 31.07.**, dabei sind jährlich **wechselnd ca. 50 Prozent** des Bruttoschlages bis zum Pflegeschnitt im Folgejahr ungenutzt zu belassen, Mulchen ist nicht erlaubt
- kein Einsatz von Düngemitteln und Pflanzenschutzmitteln
- Bewirtschaftungspause ab 01.04. – 15.09. (mit Ausnahme von Schröpfungsschnitten, Pflegeschnitten und Neuansaat), weitere Ausnahmen nur nach Genehmigung der Bewilligungsbehörde im Einvernehmen mit der Naturschutzfachbehörde
- Führung schlagbezogener Angaben in digitaler Form entsprechend der Mindestanforderungen

Sonstiges:

Die Maßnahme kann maximal im Umfang von drei Prozent des Ackerlandes des antragstellenden Betriebes gefördert werden.

Die Maßnahme kann auf Flächen, die nach Ökoregelung 1a gemäß § 20 Abs.1 GAPDZG angemeldet sind, durchgeführt werden.

Die Vorgaben für die Saatgutmischungen und die Empfehlungen zur Ansaat unter Beachtung des Standortes und der Witterung werden unter <https://lsnq.de/auk2023> veröffentlicht. Es sollte eine Saatgutmischung ausgebracht werden, die für die jeweilige Region vorgesehen ist. Die Ansaatstärke der entsprechenden Saatgutmischung ist einzuhalten.

Im 2. Verpflichtungsjahr ist ein Pflegeschnitt im Zeitraum 01.07. – 31.07. auf ca. 50 Prozent der Fläche durchzuführen. Auf den nicht gepflegten ca. 50 Prozent der Fläche ist dieser Pflegeschnitt im Folgejahr (3. VZ-Jahr) durchzuführen. Dieser Wechsel ist in den weiteren VZ-Jahren fortzuführen.

Eine sachgerechte Beweidung ist zwischen dem 16.09. und dem 31.03. auf der Hälfte der Fläche, die den letzten Pflegeschnitt erfahren hat, möglich.

Je Bruttoschlag werden Flächen bis 10 ha gefördert. Bei Beantragung größere Schläge wird die Zuwendung nur für maximal 10 ha gewährt.

Zusätzliche Hinweise der Fachbehörde sind unter [Hinweise AL 5c.pdf](#) zu finden.



Kofinanziert von der
Europäischen Union

LANDESAMT FÜR UMWELT,
LANDWIRTSCHAFT
UND GEOLOGIE



Freistaat
SACHSEN

UMWELT,
ISCHAFT
EOLOGIE



Freistaat
SACHSEN

Fachliche Hinweise und Empfehlungen zur FRL AUK/ 2023

AL 5c - Mehrjährige Blühfläche auf Ackerland

Was ist Ziel der Maßnahme?

Ziel der Maßnahme ist insbesondere die Aufwertung des Nahrungsangebotes für Blütenbesucher (Pollen und Nektar). Beispielsweise sind zahlreiche Wildbienenarten auf wenige bestimmte oder einzelne Pflanzenarten als Nahrungsquelle spezialisiert. Dafür eignen sich auf mehrjährigen Blühflächen vorrangig heimische Wildpflanzen. Mit gebietseigenem, an den Standort angepasstem Wildpflanzensaatgut kann nicht nur ein Beitrag zur Erhaltung und zur Förderung der genetischen Vielfalt heimischer Pflanzen, sondern insbesondere auch der darauf angewiesenen Insektenarten geleistet werden. Besondere Bedeutung erlangt die sich bereits zeitig im Frühjahr entfaltende und bis weit in den Herbst reichende Blütennahrung. Durch die Förderung der Insektenvielfalt verbessern mehrjährige Blühflächen die natürliche Schädlingsregulation auf angrenzenden landwirtschaftlichen Nutzflächen und leisten einen wichtigen Beitrag zur Sicherung der Blütenbestäubung von Kultur- und Wildpflanzen. In mehrjährigen Blühflächen können sich stabile, langlebige Populationen von Nützlingen aufbauen. Innerhalb landwirtschaftlich intensiv genutzter Bereiche übernehmen mehrjährige Blühflächen zudem für Wildtiere die Funktion von Trittsteinen bzw. verbindenden Korridoren zwischen ökologisch wertvollen Flächen.





! Kein Blühstreifen mehr

! Daher keine AL5c ohne
Neuansaat

ISA Überführung nach Verpflichtungsende

I ISA –Streifen IAL1 und IAI2

- Können auch umbruchlos als ÖR1a oder/und AL5b weitergeführt werden
- Keine umbruchlose Weiterführung als ÖR1b (andere Saatgutliste!)
- Weiterführung als AL12 (Schwarzbrachestreifen) 2026 nur in Sommerung (VZ ISA endete erst am 31.12.25)
- Umbruch für die Sommerkultur auch möglich

I ISA – Staffelmahd auf Grünland (IGL)

- Nach Ende des VZ Wechsel in AUK-Maßnahme entsprechend der Förderkulisse möglich.

II. Neuerungen 2026 – Förderrichtlinie ÖBL/2023

I Prämienanpassung für Maßnahmen des Teils A ab AJ 2026

Kürzel	Maßnahme	Prämie
ÖBL B 1AL	Beibehaltung des Ökologischen/Biologischen Landbaus –Ackerflächen	280 Euro / Hektar
ÖBL B 3G	Beibehaltung des Ökologischen/Biologischen Landbaus – Gemüseanbauflächen	485 Euro / Hektar

- I **Neueinstieg** in das Programm der FRL ÖBL/2023 ist ohne Teilnahmeantrag möglich;
 - I Beantragung erfolgt regulär im Sammelantrag 2026
 - I Voraussetzung: Öko-Kontrollvertrag mind. seit 01.01.2026
- I Verpflichtungszeitraum für Neuverpflichtungen ab AJ 2026 nur noch 3 Jahre

II. Neuerungen 2026 – Förderrichtlinie TWN/2023

- | **Kein Neueinstieg** in das Programm der FRL TWN/2023
- | Keine neuen Maßnahmen ab 2026
- | Keine Umwandlung T1 in höherwertige Maßnahmen

- | **Flächenerweiterungen bis 50%** der erstmaligen Bewilligung **möglich**

II. Neuerungen 2026 – Förderrichtlinie TWN/2023 - Inhalt

- | Maßnahme T1 – Nachweis der Bewirtschaftung
 - | Alt : Mindestertrag von ca 150 kg Nutzfisch/ha
 - | Neu : Besatz des Teiches mit Nutzfischen

- | Stauhaltungsvariante 5
 - | Sofortiger Wiederanstau nach dem Abfischen oder:
 - | Dauerstau bei Bewirtschaftung im mehrjährigen Umtrieb

II. Neuerungen 2026 – Mähwiesenlayer

- | Neue Anzeigemöglichkeit FFH Lebensraumtypen (LRT) im DIANA (ab Sommer 2026) und OnlineGIS
 - | Europarechtlich geschützte Lebensräume mit besonderer Verantwortung
 - | Seit 2010 fortlaufende Kartierung und Wiederholungserfassung
 - | Freistaat hat Berichtspflichten für Zustand - Verschlechterungsverbot

 - | AUK-Maßnahmen/ Förderkulissen orientieren sich an den LRT
 - | Nur LRT auf Grünland (und Ackerland) = Artenreiche Mähwiesen (6510; 6520..)

Lebensraumtyp (LRT)

Beschreibung

Exposition: Inklination: Primäraufwuchs: Sekundäraufwuchs:

Beschreibung:

S-Hang oberhalb Gunzen, 600mNN

intensivierte Bergmähweide in aushagerung, mager, Dominanz von Unter- und Mittelgräsern; jedoch viele N-Zeiger und Frischwiesenarten, hochstet zudem Trif rep als Weidezeiger; als typ. Bergwiesenarten regelmäßig Hypericum macul, Alchemilla spec., als bes. Frischwiesenarten Sang offi. am SW Rand kleiner quelliger Bereich mit Dactylorhiza majalis, Briza, Caltha, Erioph angu etc., hier kleinflächig artenreicher

Lebensraumtyp (LRT)

Verursacher:

Landwirtschaft, Garten-, Obst-, Weinbau

Bewertung

Erhaltungszustand LRT: A B C kA (A) hervorragend (B) gut (C) mittel bis schlecht (kA) keine Angabe

Handlungsbedarf:

Lebensraumtypische Strukturen: A B C

Lebensraumtypisches Arteninventar: A B C

Beeinträchtigungen: A B C

Begründung (Abweichung/Handlungsbedarf):

Zusätzliche Informationen

Ohne Behandlungsgrundsatz

Maßnahmen:

Maßnahme Nr. Maßnahme

60308 Erhaltungmaßnahme

<https://www.umwelt.sachsen.de/umwelt/infosysteme/SaNDReportService/WfsReportMAS/105208>

The screenshot shows a web application interface for Natura 2000 sites in Saxony. It features a search results window and a detailed view of a specific habitat type.

Abfrageergebnisse

- FBZ/ISS Bereiche
- Feldblöcke 2026
- FFH-Lebensraumtypen
 - LRT_Code: 6520
 - LRT_Name: Berg-Mähwiesen
 - Erhaltungszustand: C
 - Erhaltungszustand (Text): mittel bis schlecht
 - Report: [Link](#)
 - Zusatzinfo:

sachsen.de

Natura 2000

zurück zu »Lebensraum Grasland«

Berg-Mähwiesen

Lebensraumtyp 6520

Der Lebensraumtyp umfasst die artenreichen, extensiv genutzten Wiesen frischer bis mäßig feuchter Standorte des Berglandes mit Vegetation des Polygono-Trisetion (Goldhaferwiesen), in der Regel ab einer Höhenlage von 500 bis 600 Meter ü. NN.

Lebensraumtyp 6520

Braunseltchen (Foto: Archiv Naturschutz LfULG, K.-H. Trippmacher)

II. Neuerungen 2026 – Mähwiesenlayer

- I Neue Anzeigemöglichkeit FFH Lebensraumtypen (LRT) im DIANA (ab Sommer 2026) und OnlineGIS
 - I Derzeit **rein informativ**, Ausweisung der LRT aber nicht abschließend (s.o.)
 - I Umbruchverbot nach GLÖZ 1 und GLÖZ 9
 - I Beeinträchtungsverbot nach GAB 4

} Konditionalität
(Förderrecht)

 - I Beeinträchtigungs- und Umbruchverbot für LRT nach § 30 Bundesnaturschutzgesetz!
 - I Verschlechterungsverbot nach § 33 Bundesnaturschutzgesetz
 - I Schädigung von LRT sind ggf. Umweltschäden nach Umweltschadensgesetz
- } UNB
(Fachrecht)

III. Ausblick

Die neue Förderperiode
rollt langsam auf uns zu



Maßnahmen
vom Schreibtisch?


Ihre Meinung zählt – jetzt an der Online-Befragung teilnehmen!



Bringen Sie Ihre Erfahrungen, Einschätzungen und Ideen ein und unterstützen Sie das LfULG bei der Entwicklung praxisnaher und wirksamer **Agrarumwelt- und Klimamaßnahmen**.



zur Befragung:



<https://t1p.de/lfulg2026>


Ansprechpartner im LfULG:

Herr Kesting, Ref. 75, Tel.: 037439 742 29, E-Mail: stefan.kesting@lfulg.sachsen.de

Frau Löbel, Ref. 63, Tel.: 03731 294 2319, E-Mail: sophie.loebel@lfulg.sachsen.de

Konditionalitäten

Hinweise zur Antragstellung 2026



Unser Plan

- I Überblick GLÖZ – Standards und Neuerungen 2026
- I Überblick ausgewählter GLÖZ – Standards und iDA Portal
- I Hinweise aus Fachrechtsabteilungen
- I Was könnte die Zukunft bringen

Überblick – GLÖZ Standards

- I GLÖZ 1 Erhaltung von Dauergrünland
- I GLÖZ 2 Schutz von Feuchtgebieten und Mooren
- I GLÖZ 3 Verbot des Abbrennens von Stoppelfeldern
- I GLÖZ 4 Schaffung von Pufferstreifen entlang von Wasserläufen
- I GLÖZ 5 Mindestpraktiken der Bodenbewirtschaftung zur Begrenzung der Erosion
- I GLÖZ 6 Mindestbodenbedeckung, um vegetationslose Böden in den sensibelsten Zeiten zu vermeiden
- I GLÖZ 7 Fruchtwechsel auf Ackerland
- I GLÖZ 8 Landschaftselemente
- I GLÖZ 9 Verbot der Umwandlung oder des Umpflügens von Dauergrünland, das als umweltsensibles DGL in Natura 2000 Gebieten ausgewiesen ist

- I VERORDNUNG (EU) 2021/2115 DES EUROPÄISCHEN PARLAMENTS UND DES RATES vom 2. Dezember 2021
- I GAPKondG; GAPKondV

Neuerung(en) 2026

Allgemein

I Implementierung Grünland-Client 2026 im DIANA Web

- soll ab Mitte des Jahres funktionieren
- Pflügeanzeige
- Pfluggenehmigung
- Bereitstellen von Ersatzflächen
- Umwandlungsantrag DGL mit Ersatzfläche (DGL vor 2015 entstanden)
- Umwandlungsantrag DGL ohne Ersatzfläche (DGL nach 2015 entstanden)

**2026 analoges Verfahren
noch möglich**

GLÖZ 1

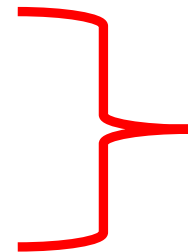
Erhaltung/Umwandlung von Dauergrünland (DGL)

I Allgemein

- Keine großen Änderungen

I Neu bei Bereitstellung von Ersatzflächen

- Öko-Betriebe oder in Umstellung
- Betriebe bis 10ha landwirtschaftliche Nutzfläche



**dürfen keine Ersatzflächen
mehr für andere Betriebe
bereitstellen**

GLÖZ 2

Schutz von Feuchtgebieten und Mooren

I NEU

- Grasnarbenerneuerung möglich → jedoch nur mit Genehmigung
- Antrag an das zuständige FBZ/ISS → leiten Anträge weiter

I Beachte

- Pflugverbot (wendende Bodenbearbeitung)
- nicht wendende Bodenbearbeitung möglich (z.B. Grubber, Fräse)
- Grundsätze der guten fachlichen Praxis beachten
- zeitnahe Einsaat nach der Bodenbearbeitung und räumlich auf das Notwendigste begrenzt

GLÖZ 5

Mindestpraktiken der Bodenbewirtschaftung zur Begrenzung der Erosion (Kwasser1,2)

I Allgemein:

- bereits 2025 sind wir auf dieses Thema eingegangen
- vertiefend wollen wir auf das iDA Portal hinweisen
 - Informationen über die Erosionsstufen und Bodenarten

GLÖZ 5

iDA Portal

I Erreichbarkeit:

- <https://www.umwelt.sachsen.de/umwelt/infosysteme/ida>
- Suchmaschine IDA Portal eingeben
- iDA steht für **i**nterdisziplinäre **D**aten und **A**uswertungen
 - Zugriff auf Umweltdaten und Kartenbestände
- Anwendung ohne Nutzerkonto möglich
- verschiedene Themenbereiche

GLÖZ 5 - iDA

I Thema Boden:

The screenshot displays the iDA portal interface. At the top, a green header contains the text "Willkommen bei iDA - dem Datenportal für Sachsen" and navigation icons. Below the header is a search bar labeled "Suchen nach ...". A vertical navigation menu on the left lists various thematic categories, each with a folder icon, an information icon, and a dropdown arrow. The categories are: Basisdaten, Thema Luft, Lärm und Strahlen, Thema Erneuerbare Energien, Thema Geologie, Thema Naturschutz, Thema Wasser, Thema Landwirtschaft, and Thema Boden. The "Thema Boden" category is highlighted with a red oval. To the right of the menu, a preview area shows three panels: a line graph titled "Menschen/Messwerte", a table titled "Artenzahlkarte (MTB-G)", and a map titled "Artenzahlkarte (MTB-G)".

iDA - interdisziplinäre Daten und Auswertungen

Die Anwendung iDA (interdisziplinäre Daten und Auswertungen) ermöglicht den Zugriff auf Umwelt Daten stammen aus Mess- und Untersuchungsprogrammen des Landesamtes für Umwelt, Landwir den verschiedenen Fachinformationssystemen des Freistaates Sachsen.

GLÖZ 5 - iDA

I Erosions- gefährdungs- karte:

The screenshot shows the iDA portal interface. The top navigation bar is green with the text 'Willkommen bei iDA - dem Datenportal für Sachsen'. Below this is a search bar and a sidebar menu. The sidebar menu includes the following items:

- Thema Boden
- Bodenkarte 1 : 50.000
- Bodenkundliche Aufschlüsse
- Bodenschätzung
- Bodenübersichtskarte 1 : 400.000
- Bodenfunktionenbewertung
- Bodenversiegelung
- Erosionsgefährdungskarten Freistaat Sachsen** (highlighted with a red circle)

The main content area displays several data visualizations and maps, including a line graph, a table, and a map of Saxony.

iDA - interdisziplinäre Daten und Auswertungen

Die Anwendung iDA (interdisziplinäre Daten und Auswertungen) ermöglicht den Zugriff auf UI Daten stammen aus Mess- und Untersuchungsprogrammen des Landesamtes für Umwelt, L den verschiedenen Fachinformationssystemen des Freistaates Sachsen.

GLÖZ 5 - iDA

I Erosionsgefährdungskarten Wind und Wasser

Erosionsgefährdungskarten Freistaat Sachsen

Erosionsgefährdungskarte Wasser

Erosionsgefährdungskarte Wasser ⓘ

📖 Erosionsgefährdungskarte Wasser

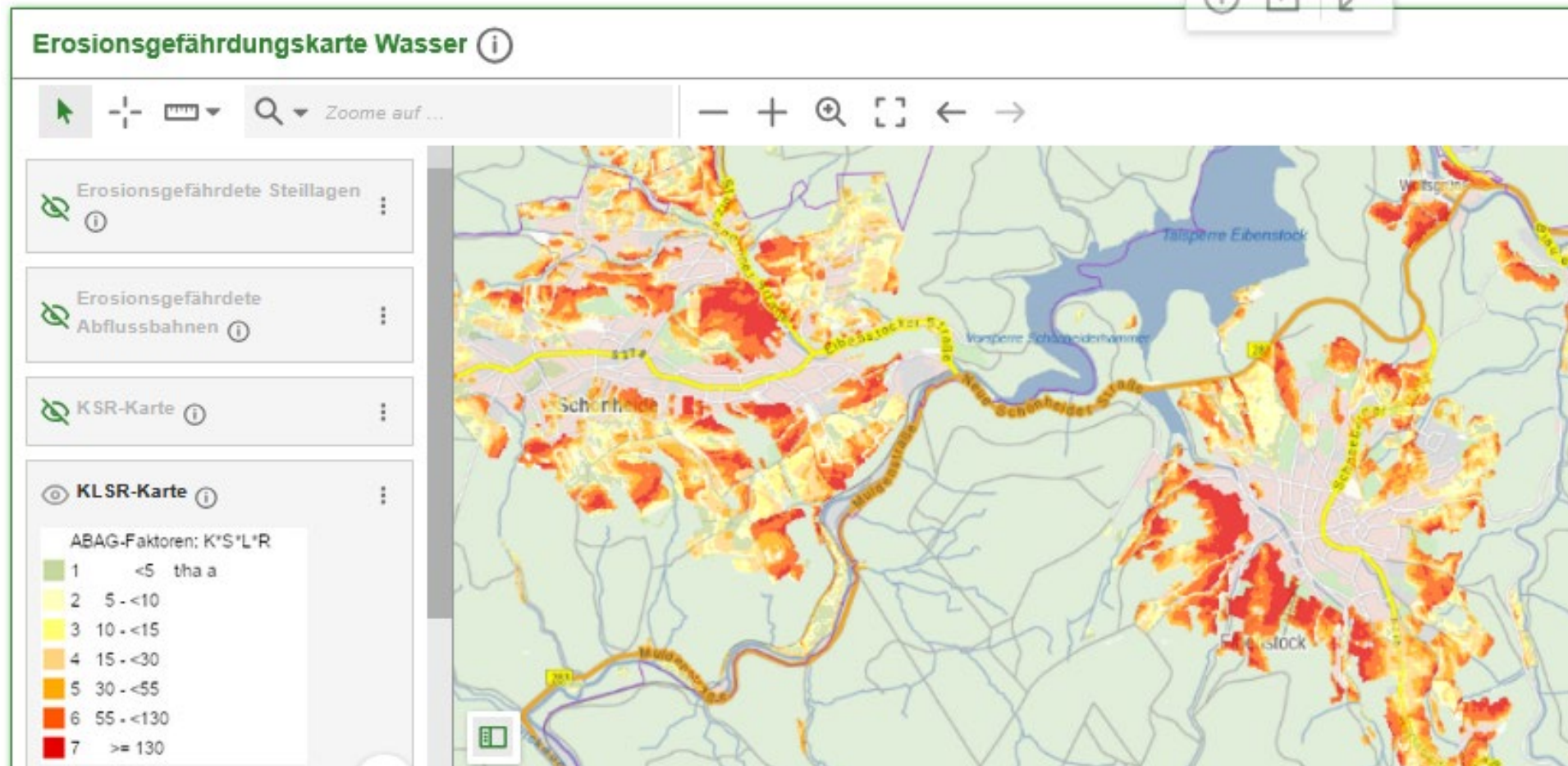
📖 Erosionsgefährdungskarte Wind

Erosionsgefährdete
Steillagen ⓘ



GLÖZ 5 - iDA

I Erosionsgefährdungskarten Wasser Beispiel



KSR -
Erosionsgefährdung
in Abhängigkeit von
Bodenart,
Hangneigung und
Regenerosivität

KLSR
Erosionsgefährdung
in Abhängigkeit von
Bodenart,
Hanglänge,
Hangneigung und
Regenerosivität

GLÖZ 5 - iDA

I Erosionsgefährdungskarten Wasser

Erosionsgefährdung in Abhängigkeit von Bodenart, Hangneigung und Regenerosivität (K*S*R-Faktor)

Stufe Code	Wert aus K*S*R	% von Sachsen	% von LN	% von AL	Einstufung DIN19708	Einstufung Cross Compliance
1	<2,5	19	17	17	1= sehr geringe	
2	2,5 - <5	11	12	13	2= geringe	
3	5 - <7,5	7	8	8	3 =mittlere	
4	7,5 - <15	16	17	17	4 = hohe	
5	15 - <27,5	18	20	22	5 = sehr hohe	CC _{Wasser1}
6	27,5 - <65	20	21	20	6 = extrem hoch	CC _{Wasser2}
7	>=65	9	6	3		

% = Flächenanteile (5m-Rasterzellen) bezogen auf Gesamtfläche von Sachsen, landwirtschaftlich genutzte Fläche (LN) und Ackerland (AL)

„Erläuterung
Erosionsgefährdungskarten
Freistaat Sachsen
Bodenerosion durch Wasser“
(Publikation aus 2020)

Grenzwerte sind bei Wechsel von CC auf K geblieben.
Gebietsveränderungen sind durch Neubewertung möglich. (Hinzuziehen von Wetterdaten)

GLÖZ 6

Mindestanforderungen an die Bodenbedeckung in den sensibelsten Zeiten

I Was bleibt

- Verpflichtung mind. 80 % der Ackerfläche
- Arten der Bedeckung bleiben
- Beginn und Ende
- Ausnahmen für schwere Böden bleiben
 - Bodenarten im iDA

GLÖZ 6 – iDA Bodenarten

I Bodenschätzung

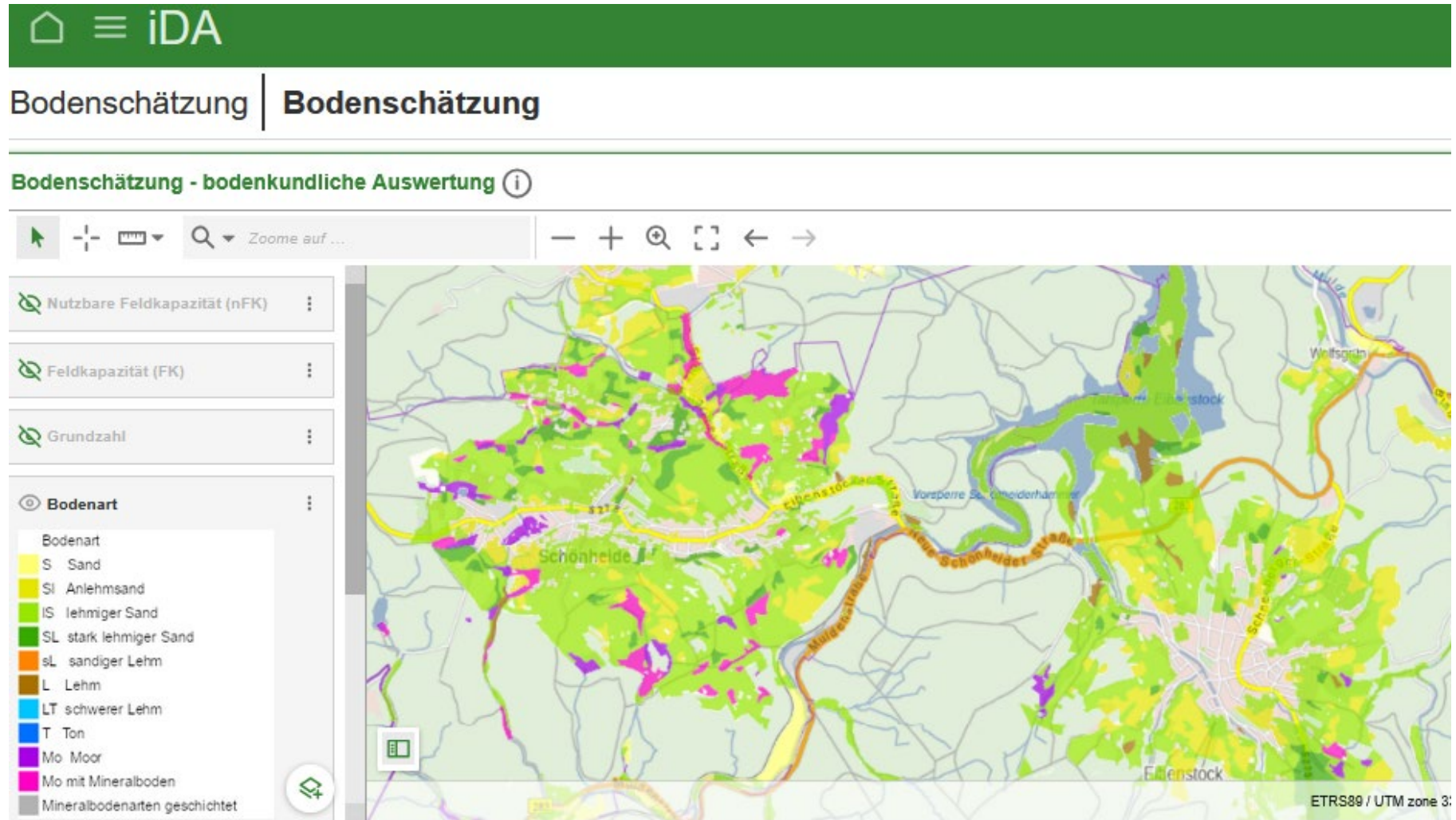
The screenshot displays the iDA web portal interface. At the top, a green header contains the text "Willkommen bei iDA - dem Datenportal für Sachsen". Below this is a search bar and a navigation menu. The menu items are: "Thema Boden", "Bodenkarte 1 : 50.000", "Bodenkundliche Aufschlüsse", "Bodenschätzung" (highlighted with a red circle), "Bodenübersichtskarte 1 : 400.000", "Bodenfunktionenbewertung", "Bodenversiegelung", and "Erosionsgefährdungskarten Freistaat Sachsen". To the right of the menu, there are three preview windows: a line graph showing data over time, a table with columns for location and date, and a map interface with a grid overlay and various filters.

iDA - interdisziplinäre Daten und Auswertungen

Die Anwendung iDA (interdisziplinäre Daten und Auswertungen) ermöglicht den Zugriff auf Ur-Daten stammen aus Mess- und Untersuchungsprogrammen des Landesamtes für Umwelt, Landwirtschaft und Geologie sowie von den verschiedenen Fachinformationssystemen des Freistaates Sachsen.

GLÖZ 6 - iDA

I Bodenschätzung: Beispiel Bodenart



GLÖZ 6

Mindestanforderungen an die Bodenbedeckung in den sensibelsten Zeiten

I Ausnahme (befristet)

- nur in durch zuständigen Stellen ausgewiesenen Gebieten – werden im Laufe des Jahres voraussichtlich bekanntgegeben
- Bekämpfung der Schilf-Glasflügelzikade und der durch sie übertragenen Krankheiten
- Ackerflächen, auf denen Rüben, Kartoffeln, Rote Bete, Mangold, Möhren, Steckrüben, Zwiebeln oder Sellerie angebaut werden, sind nach der Ernte im Antragsjahr 2026 von der Verpflichtung zur Mindestbodenbedeckung ausgenommen, sofern im laufenden Antragsjahr **keine Folgekultur** (einschließlich Zwischenfrucht) angebaut wird.

GLÖZ 7

Fruchtwechsel auf Ackerland

I Neu

- I alle Mischkulturen mit Mais zählen ab dem Antragsjahr 2026 zur Hauptkultur Mais (bei der Öko-Regelung 2 galt das schon ab 2025)
- I sonst nichts Neues

GLÖZ 7

Fruchtwechsel auf Ackerland

I Nutzungscodes

- I NC 917 – Mischkulturen → vermeiden, da NC von Amtsseiten aufgeklärt werden muss
- I werden Kartoffeln, Rüben, sonst. Gemüse nebeneinander angebaut, kann der NC 610/611 beetweiser Anbau von Gemüse verwendet werden (abhängig von Anzahl der Kulturen)
- I Weitere NC für beetweisen Anbau von Kulturen
 - I NC 650/690 beetweiser Anbau von Küchenkräuter/Heil-und Gewürzpflanzen
 - I NC 718/720 beetweiser Anbau Zierpflanzen

GLÖZ 7

Fruchtwechsel auf Ackerland

- I Fruchtwechsel beachten bei
 - I Änderung Schlag Geometrien
 - I Schlagzusammenlegungen
 - I Flächenzugängen

GLÖZ 9

Umweltsensibles Dauergrünland (Natura 2000)

I Hinweis

- FFH + SPA Gebiete auf DGL was bereits 2015 bestand
- regelmäßige Überfliegungen – Umbrüche können einem Jahr zugeordnet werden
- kann zu verspäteten Sanktionierungen führen
- kein Umbruch von sensDGL erlaubt
- bitte Grenzen beachten → Digitalisierungsfehler vermeiden

Soziale Konditionalitäten

Rückblick 2025

I Gute Nachricht

- keine Verstöße für 2025 bekannt

Überblick GAB – Regelungen

- | GAB 1 Wasserrahmenrichtlinie, Artikel 11 Absatz 3 Buchstabe e und h
- | GAB 2 Nitratrichtlinie
- | GAB 3 Vogelschutzrichtlinie
- | GAB 4 FFH-Richtlinie
- | GAB 5 Lebensmittel- und Futtersicherheit
- | GAB 6 Richtlinie über das Verbot der Verwendung bestimmter Stoffe in der tierischen Erzeugung
- | GAB 7 Regelungen zum Pflanzenschutz
- | GAB 8 Regelungen zum Umgang mit Pestiziden
- | GAB 9 Regelungen über Mindestanforderungen für den Schutz von Kälbern
- | GAB 10 Regelungen über Mindestanforderungen für den Schutz von Schweinen
- | GAB 11 Regelungen über den Schutz landwirtschaftlicher Nutztiere
- | VERORDNUNG (EU) 2021/2115 DES EUROPÄISCHEN PARLAMENTS UND DES RATES vom 2. Dezember 2021

Hinweise aus Fachrechtsabteilungen

Fachrecht Pflanzenbau und Kontrolldienst (GAB 1 und GAB 2)

I Hinweise

- Kontrolle der Lagerplätze (Gülle, Festmist, Silo)
 - Sickersäfte und Dichtheit
 - Überlaufen Lagergut (Kapazität ausgeschöpft)

- Bodenproben bei Phosphat
 - verpflichtend alle 6 Jahre

Hinweise aus Fachrechtsabteilungen

Fachrecht Pflanzenbau und Kontrolldienst (GAB 7 und GAB 8)

I Hinweise

- Geräte TÜV - Pflanzenschutzspritzen
- Sachkunde Pflanzenschutz
- Vorschriften bei PSM können sich ändern – Beipackzettel beachten
- Anpassung der Aufzeichnungspflichten – Fragen gerne an unser Team vom Fachrecht

Weitere Hinweise

Broschüren 2026 –

- I Weitere Hinweise entnehmen Sie bitte den Broschüren für das Antragsjahr 2026.



Quelle: <https://publikationen.sachsen.de/>

Über was wird noch gesprochen


Ausblick in die Zukunft, was Mitgliedsstaaten noch beschließen können

- | Grünlandentstehung erst nach 7 Jahren
- | Flächen, die zum 01.01.2026 Ackerland sind, sollen AL bleiben
- | Keine GLÖZ 7 Kontrollen und Sanktionen bei Betrieben bis 30 ha landwirtschaftlicher Fläche
- | Zertifizierte Öko-Betrieb (inkl. in Umstellung) erfüllen GLÖZ Standards 1,3,4,5,6 und 7
- | Mitgliedsstaaten haben Entscheidungsspielraum, d.h. temporäre Ausnahmen und Beschränkungen möglich
- | Gesetzliche Änderungen erforderlich
- | GAP –Strategieplan muss geändert werden

!!! Teilweise in Umsetzung 2026 geplant !!!


Schulung DIANAweb

Sammelantrag 2026



Schulung DIANAweb - Anmeldung

https://www.diana.sachsen.de/webClient_SN_P/#login



- BNR15 kann mit „276“ oder auch ohne angegeben werden
- Befüllung der Felder der Nutzerverwaltung (NuVe)
- → Einmalig für alle Betriebe
- Jurist. Personen/Personengesellschaften tragen hier den Namen der Person ein, die „verantwortlich“ ist
- Wenn die Meldung kommt „PIN abgelaufen“ dem Link folgen und PIN sofort ändern

Zentraler Anmeldedienst

Der Dienst **"profil SN VP"** möchte Sie bei der HI-Tier-Datenbank authentifizieren, d.h. Sie als Anwender des Dienstes mit den Anmeldeinformationen des HI-Tier identifizieren.

Durch die nachstehende Anmeldung **erlauben Sie dem Dienst**,

- sich zu identifizieren
- Ihre zugeteilten Betriebstypen zu übermitteln
- und in Ihrem Namen Datenänderungen und -abfragen vorzunehmen

Ihre PIN (Passwort) wird dabei **nicht** an den Dienst übermittelt.

Wenn Sie im Auftrag von Mandanten als Auftragsdienstleister arbeiten, müssen Sie Ihre eigenen Anmeldeinformationen angeben und *nicht* die des Mandanten.

Betrieb
(ggf. .../Mitbenutzer)

[+ optionale Angaben](#)

PIN (Passwort)

[PIN vergessen?](#)

Schulung DIANAweb

I Auswahl des Verfahrens

- **Meine Stammdaten**
→ Anzeige und Erfassung/Änderung von Stammdaten
- **Sammelantrag 2026** → eigentliche Antragstellung für den Antrag auf Direktzahlungen und flächenbezogene Agrarförderung
- **Sammelantrag 2025** → zur Ansicht

Verfahrensauswahl

Meine
Stammdaten

Sammelantrag
2026

Sammelantrag
2025

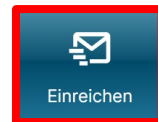
Schulung DIANAweb

I Formular Stammdatenänderung mitteilen

- Schaltfläche klicken



- Ausfüllen und Einreichen



- Plausiprüfungen bzgl. Pflichtfeldangaben hinterlegt

- 2026 neue Felder:

	IBAN	BIC	Bankname	Bankort	Kontoinhaber / Kontoinhaber	Geschäftskonto	schen
<input type="checkbox"/>	DE30870520000940074284	WELADED1FGX	Sparkasse Mittelsachsen	Augustusburg	Wolly Gernegroß	ja	<input type="checkbox"/>
<input type="checkbox"/>	DE75720621520297046531	GENODEF1MTG	VR-Bank Handels- und Gewerbebank	Gersthofen	Frieda Raffzahn	nein	<input type="checkbox"/>

- **Hinweis:** Bitte alle hinterlegten Stammdaten auf Aktualität prüfen (z.Bsp. Kontaktdaten wie Telefon oder Mail-Adresse)



▼ Meine Stammdaten

Aktuelle Stammdaten

Stammdatenänderung mitteilen

Erklärungen Stammdatenänderung

Schulung DIANAweb

Aktualität der Luftbilddaten

- Aktuelle DOP (Digitale Orthophotos)
Stand April 2025
- Neu – VHR- Bilder- Stand Juli 2024
- Ab August neue VHR von 2026
- VHR-Bilder steht für Very High Resolution
(sehr hohe Auflösung)
- Sichtbar in der Legende

The screenshot shows the DIANAweb GIS interface. At the top is a toolbar with various GIS tools. The main area displays an aerial orthophoto of agricultural fields with yellow and white boundary lines. A legend window titled 'Legende und Einstellungen' is open in the bottom right. It contains a table with columns for 'Sichtbarkeit', 'Name', and 'Stil'. The 'VHR-Bilder' entry is highlighted, and a green arrow points from the text 'Sichtbar in der Legende' to it.

Sichtbarkeit	Name	Stil
<input checked="" type="checkbox"/>	Hintergrundbild	
<input checked="" type="checkbox"/>	VHR-Bilder	
<input type="checkbox"/>	Gemarkungen	Standard
<input checked="" type="checkbox"/>	mit Feldblöcke	mit Beschriftung
<input type="checkbox"/>	FB-Referenzvorschläge	Standard
<input type="checkbox"/>	Kondi-Landschaftselemente	Standard
<input type="checkbox"/>	LE-Referenzvorschläge	Standard
<input type="checkbox"/>	Kleine Landschaftselemente	Standard

Buttons at the bottom of the legend window: **Alle anzeigen**, **Nur Hintergrundbild anzeigen**, **Standard wiederherstellen**

Schulung DIANAweb

I Schlaggeometrien erzeugen

a. Übernahme aus dem Flächenverwalter (Daten vom Amt)




b. neuen Schlag digitalisieren



c. Kopieren/Übernahme einer Geometrie als neuen Schlag



d. Importieren eigener Geometrien und Übernahme dieser



Schulung DIANAweb

I Übernahme aus dem Flächenverwalter (Daten vom Amt)



- Alle Schläge aus dem Vorjahr
 - Werden im Flächenverwalter aufgelistet
 - Zum Schlag vorhandene NNF werden bei Übernahme mit übernommen
 - NC von stabilen Kulturen wird vom Vorjahr übernommen
 - LE werden durch DIANA angelegt (aus Ebene FFE)
- Übernommene Datensätze werden temporär gelöscht
- Nach erneutem Laden (auch Aktualisieren) wieder verfügbar

Flächenverwalter ✕

Für den Betrieb liegen Amts-Geometrien vor. Die Datensätze können mit einem Klick in den Spaltenkopf sortiert werden. Die Geometrien können in die Antrags Ebene kopiert werden, indem Sie das Häkchen bei "Vorschlag für akt. Antrag übernehmen" setzen. Übernommene Geometrien werden zunächst aus dem Flächenverwalter gelöscht. Sie stehen bei einem erneuten Laden/ Aufruf des Betriebes wieder zur Verfügung.

	Herkunft	Typ	NC	Quelle	Schlagbezeichnung	Vorschlag für akt. Antragsjahr übernehmen	Vorschlag lösche
	letzter Antrag	Bruttoschlag		FAJ	Nicht_AZL	<input type="checkbox"/>	<input type="checkbox"/>
	letzter Antrag	Bruttoschlag	451	FAJ	Wiese ÖR1d	<input type="checkbox"/>	<input type="checkbox"/>
	letzter Antrag	Bruttoschlag	480	FAJ	67	<input type="checkbox"/>	<input type="checkbox"/>
	letzter Antrag	Bruttoschlag		FAJ	1 __ 4Blüh	<input type="checkbox"/>	<input type="checkbox"/>
	letzter Antrag	Bruttoschlag		FAJ	6_NAF_BBS	<input type="checkbox"/>	<input type="checkbox"/>

Alle zur Übernahme auswählen
 Keine zur Übernahme auswählen

Verfahren **Sammelantrag 2026** – GIS-Modul

I Einzeichnen eines neuen Bruttoschlags

- Setzen von Geometriepunkten, Abschluss mit Doppelklick
- Über FB-Grenze ist großzügiges Digitalisieren möglich → an FB-Grenze wird immer abgeschnitten (kein Abfrage-Dialog mehr!)
- Anpassung über FB-Grenzen mit  möglich → Abfrage-Dialog, ggf. Korrekturpunkt und Übertragung
- ggf. Snapping-Tool ein-/ausschalten 
- Reinzoomen/Rauszoomen während des Digitalisierens über das Mausrad
- DIANAweb legt den Bruttoschlag und alle Teilflächen zum Schlag an, die zu diesem Zeitpunkt automatisiert angelegt werden können → HNF + soweit vorhanden: LE

Schulung DIANAweb

I Geometrie übernehmen

- **möglich für Schläge, NNF, NAF und Loch**
- Übernahme aus verschiedenen Ebenen, z.B. :
 - Feldblöcke
 - Vorjahresflächen (übernehmbare Geometrien)
 - Eigene Geometrien
 - Kulissen (AL, GL, TWN)
- Andernfalls: Fehlerausweisung

Übernahmeart auswählen

Bitte wählen Sie aus als was die Geometrie übernommen werden soll

Bruttoschlag

NNF - Nebennutzungsfläche

Abzugsfläche

NAF - Nichtantragsfläche



Diese Art von Geometrie darf nicht zur Übernahme verwendet werden.

Schulung DIANAweb

I Referenzvorschläge erfassen

I Werkzeug wählen – im Dialog auswählen, ob ein Vorschlag für FB oder für LE angelegt werden soll



I Wenn FB:

- dann FB-Vorschlag einzeichnen
- DIANA schneidet an vorhandenen FB-Grenzen ab
- Es wird ein automatischer KP erzeugt → Bemerkungsfeld erfassen
- **Hinweis:** bei neuem FB oder FB-Erweiterung muss zwingend eine Verfügungsberechtigung bis spätestens 31.05. eingereicht werden
- Gültigkeit muss vor dem 15.05.2026 geschlossen wurden sein



Übersicht Korrekturpunkte

GIS	ID	Feldblock	Schlag	Typ des Korrekturpunktes	Art der Korrektur	Bemerkung	Kulissenart	Maßnahme	Nachweis hochladen
<input type="checkbox"/> >	1	DW-000-00000001		Korrekturpunkt	Feldblock neu erfassen	bitte GL aufnehmen			<input type="button" value="Datei hochladen"/>

Schulung DIANAweb

I Korrekturpunkte erfassen



- Wegfall TnA – damit gibt es auch kein Verfahren für Korrekturpunkt Naturschutz (KPN)
- Für Hinweise oder Änderungen ist die Art der Korrektur „**Sonstige Bemerkung Kulisse**“ zu verwenden
 - Diese KPN gehen nicht in die Referenzpflege ein, sondern in die Kulissenpflege
- **Hinweis:** Automatisch gesetzte Korrekturpunkte bei Übernahme der Vorjahresdaten auf Richtigkeit prüfen
- Ursachen hierfür können sein:
 - übernommene Sperrfläche im Schlag ist im Feldblock nicht mehr vorhanden
 - Sperrfläche des Feldblockes nicht identisch mit übernommener Sperrfläche Schlag




Schulung DIANAweb

























Schulung DIANAweb

I Neuer Reiter im Dokumentenbaum

- Schlagbezogene Aufzeichnungen
- Gilt für AUK, ÖBL und TWN
- Für jede Maßnahme ein Deckblatt
- Schlagbezogene Angaben für jeden Schlag einzeln

DIANAweb Test 
Sammelantrag 2026  

 Dokumentenbaum  Dokumentenliste  Meldungen

- ▼  Sammelantrag 2026
 - ▶  Sammelantrag und betriebsbezogene Angaben
 - ▶  flächenbezogene Anlagen
 - ▶  **schlagbezogene Angaben**
 - ▶  tierbezogene Angaben   schlagbezogene Angaben
 -  Schlagbezogene Angaben AUK Deckblatt
 -  **Schlagbezogene Angaben AUK**
 -  Schlagbezogene Angaben ÖBL Deckblatt
 -  Schlagbezogene Angaben ÖBL
 -  Schlagbezogene Angaben TWN Deckblatt
 -  Schlagbezogene Angaben TWN
 - ▶  Zusatzinformationen fü
 - ▶  betriebliche Informatio
 - ▶  Ergebnisse Flächenmo
 - ▶  PDF-Dokumente antra
 - ▶  Informationen zu den B
 - ▶  Hilfestellung

Schulung DIANAweb

I Deckblatt



- Alle beantragten Maßnahmen ersichtlich
- Alle Ausnahmegenehmigungen für AUK
- Maßnahmenbezogene Belege/ Nachweise

Deckblatt zu den Schlagbezogenen Angaben der FRL AUK/2023

Folgende Maßnahmen (Kürzel) wurden beantragt:

(Schlagübersicht in DIANAweb einsehbar)

Allgemeine Fördervoraussetzungen und -verpflichtungen auf [Ackerland](#) und [Grünland](#) sind auf der Internetseite <https://www.lsnq.de/auk2023> einsehbar. Spezifische Fördervoraussetzungen und -verpflichtungen sind auf den Steckbriefen der Internetseite <https://www.lsnq.de/auk2023> einsehbar.

Maßnahmenbezogene Ausnahmegenehmigung Ja Nein

z.B. für chemische und mechanische Regulierung, ganzflächige Bodenbearbeitung, Mahdtermine, Pflegeregime, Nachsaat/Neuansaat, Untersaat, Umbruch, Dünge- und PSM-Mittel, Beweidung

- wenn ja, für folgende Maßnahmen

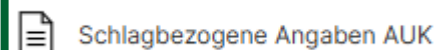
<input type="checkbox"/> Beantragte Maßnahme	Inhalt der Ausnahmegenehmigung mit Datum
<input type="checkbox"/> AL5c	11.03.2026 chemische Ampferbekämpfung mittels Herbizideinsatz

Maßnahmenbezogene Nachweise/Belege Ja Nein

<input type="checkbox"/> Beantragte Maßnahme	Inhalt des Nachweises oder Beleges mit Datum
<input type="checkbox"/> GL5b	15.02.2026 Abweichender Mahdtermin

Schulung DIANAweb

Einzelbezogene Schlagerfassung



- Schläge aus FV laden
- Alle Angaben zur Bewirtschaftung müssen erfasst werden
- Hinweis zur Förderrichtlinie
- <https://www.lsnq.de/auk2023>

Schlagbezogene Angaben FRL AUK/2023

Schlagbezeichnung: ▼

[Schläge aus Flächenverzeichnis laden](#) [Angaben zum Schlag löschen](#)

Feldblock: Schlag-ID:

Fördervoraussetzungen, Förderverpflichtungen und Mindestanforderungen an Schlagbezogene Angaben verlinkt unter: [Förderrichtlinie Agrarumwelt- und Klimamaßnahmen \(FRL AUK/2023\)](#)

Maßnahmekürzel:

Bruttofläche in ha: ha beantragter Nutzungscode/Kulturart:

■	Datum oder Zeitraum	TF-ID	Teilflächen-Art	NNF-Bezeichnung	Arbeitsgänge/Nutzungen		Weitere Angaben			Bemerkung	
					(alle Arbeitsgänge sind zu dokumentieren)/>	verwendete Technik	Art der eingesetzten Betriebsmittel (Saatgut, Dünger, PSM etc.) Herkunft und ggf. Sorte) ¹	ausgebrachte Menge (Saatgut, Dünger, P)	Mengeneinheit		
<input type="checkbox"/>	16.06.2026		42.01	HNF		Mahd	Traktor Mähwerk				15% stehen
<input type="checkbox"/>	15.09.2026	31.10.2026	42.01	HNF		Beweidung	Rinder				vollständig t

[Zeile hinzufügen](#) [Zeile\(n\) entfernen](#)

Schulung DIANAweb

Flächenverzeichnis Tabellenansicht zurücksetzen

Angaben zum Bruttoschlag Flächen für andere bereitstellen Flächen von anderen übernehmen Teilflächen drucken Excel-Export

<input type="checkbox"/>	GIS	Dia	Schlag-ID	Feldblock	Schlag	GIS-Fläche in ha	Brutto-Fläche in ha	Kulturart	Zwischenfrucht/Untersaat	Zusatz-Merkmal	Beantragungen	Maßnahmen	Fläche förderfähig?	Nachweis hochladen
<input type="checkbox"/>	>	+	2	AL-240-104607	AL mit AFF	19,8648	19,8648	115 - Winterweichweizer		Agri-Photovoltaik	EGS, AZL		Ja	Datei
<input type="checkbox"/>	>	+	3	GL-25A-104585	GL-Streuobst mit ÖR1d-	2,0735	2,0735	480 - Streuobstfläche m			EGS, ÖR1d, AZL		Ja	Datei

- I Möglichkeit der Freigabe von Flächen für andere Antragsteller
- I Übergabe erfolgt mit allen Attributen an der Fläche
- I **Hinweis:** Flächen nach Freigabe aus eigenem Antrag löschen, ansonsten Doppelbeantragung

Schulung DIANAweb

Flächen für andere bereitstellen

aus, die Sie freigeben möchten und klicken Sie dann auf 'OK', um die Daten bereitzustellen.

Auswahl	Schlag-ID	Schlagname	Bruttofläche
<input checked="" type="checkbox"/>	2	AL mit AFF	19,8648
<input checked="" type="checkbox"/>	3	GL-Streuobst mit ÖR1d-NNF	2,0735
<input checked="" type="checkbox"/>	4	AL mit ÖR3 + LiF	3,7312
<input type="checkbox"/>	5	TWN I	8,0909
<input type="checkbox"/>	6	TWN II	1,8846
<input type="checkbox"/>	7	AL mit AFS	14,6724
<input type="checkbox"/>	8	GL mit ÖR5 und GL5c	3,9127
<input type="checkbox"/>	9	AL mit ÖR1aSTR	28,5045
<input type="checkbox"/>	10	große Weide	12,9315
<input type="checkbox"/>	11	AL ÖR1aSC mit ÖR1bSTR	7,7880
<input type="checkbox"/>	12		

Alle ab-/auswählen

Andere Nutzer können Flächen von Ihnen übernehmen durch Angabe der folgenden TAN:

6073

Schulung DIANAweb

Flächen von anderen übernehmen



Bitte geben Sie die BNR15 des Nutzers ein, von dem Sie Flächen übernehmen möchten.
Zusätzlich müssen Sie die 4-stellige TAN eingeben, die Ihnen der Bereitsteller genannt hat.

BNR15:

TAN:

Bitte wählen Sie die Bruttoschläge aus, die Sie übernehmen möchten und klicken Sie dann auf 'OK', um die Daten im Flächenverzeichnis hinzuzufügen.

Auswahl	Schlag-ID	Schlagname	Bruttofläche
<input type="checkbox"/>	1	1__4Blüh	0,3999
<input type="checkbox"/>	3	Wiese ÖR1d	1,5014

Alle ab-/auswählen


<input type="checkbox"/>	>	+	44	AL-246-56171	1__4Blüh	0,3999	0,3999	591 - Ackerland aus der E		EGS, ÖR1a, ÖR1b, A AL8	Ja	<input type="button" value="Datei"/>
<input type="checkbox"/>	>	+	45	GL-241-56523	Wiese ÖR1d	1,5014	1,5014	451 - Wiesen		EGS, ÖR1d, ÖR5, Az	Ja	<input type="button" value="Datei"/>

→ [Hilfedokument „Hinweise zur Flächenübergabe“](#)

Schulung DIANAweb

I Aufruf unter

▼  Ergebnisse Flächenmonitoring

 **Kontrollergebnisse Kulturarten**

 Kontrollergebnisse landw. Tätigkeit

Schulung DIANAweb

I Kontrollergebnisse Kulturarten

<input type="checkbox"/>	Schlag-ID	Schlag	Kulturart		Beantragungen/Maßnahmen
			beantragt	vorgefunden	
<input type="checkbox"/>	10	ÖR1a	591	591	EGS, OER1A
<input type="checkbox"/>	11	ÖR1b	591	591	EGS, OER1A, OER1B
<input type="checkbox"/>	12	ÖR1undAUK	575	575	AL10, AL5c, EGS, OER1A
<input type="checkbox"/>	13	GLÖZ8	591	591	AZL, EGS, OEBL, OER1A

I Kontrollergebnisse landw. Tätigkeit

<input type="checkbox"/>	Schlag-ID	Schlag	Landwirtschaftliche Tätigkeit erfüllt	Beantragungen/Maßnahmen
<input type="checkbox"/>	10	ÖR1a		EGS, OER1A
<input type="checkbox"/>	11	ÖR1b		EGS, OER1A, OER1B
<input type="checkbox"/>	12	ÖR1undAUK	ja	AL10, AL5c, EGS, OER1A
<input type="checkbox"/>	13	GLÖZ8		AZL, EGS, OEBL, OER1A
<input type="checkbox"/>	14	GL5b	ja	GL5b

Schulung DIANAweb

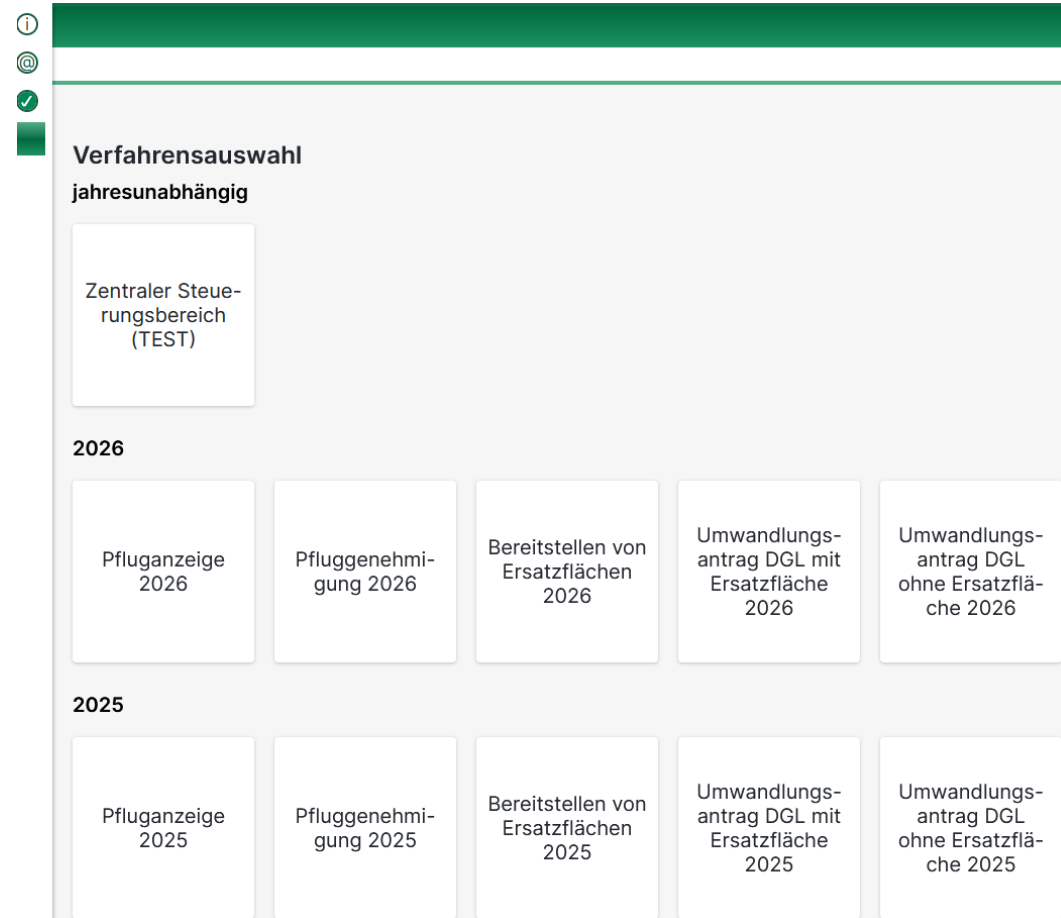
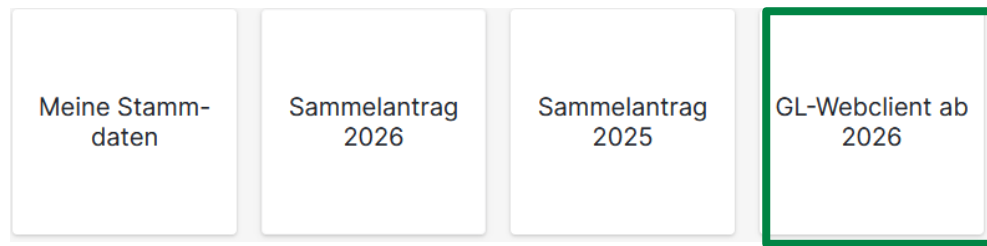
I Hilfe

- Bei technischen Problemen
 - HERBERT – Kommunikationsassistent
- fachlich/inhaltliche Fragen
 - zuständiges FBZ/ISS
- **externe Einsicht des Antragsstandes nur noch den Mitarbeitern der FBZ/ISS möglich**
 - TAN-Verfahren ermöglicht lesenden Zugriff

Schulung DIANAweb

I GL-CLIENT

- Derzeit noch nicht verfügbar
- Integriert im DIANAweb
- Verschiedene Antragsmöglichkeiten im Bezug auf DGL-Umbruch bzw. Wiederansaat



Schulung DIANAweb

I GL-CLIENT

- Beantragung verschiedener Maßnahmen
- z. Bsp.: 1 zu 1 Tausch GL gegen AL oder auch die Nabenerneuerung von GL im sens. DGL
- Ebenfalls hierüber soll das Bereitstellen von Ersatzflächen für Dritte möglich

DGL / Brache Test

Umwandlungsantrag DGL mit Ersatzfläche 2026

Speichern Drucken Einreichen Historie

Dokumentenbaum Meldungen

Umwandlungsantrag DGL mit Ersatzfläche 2026 (1)

- Stammdaten
- Umwandlungsantrag DGL mit Ersatzfläche
- GIS - GL
- Übersicht der Umbruchsflächen
- Übersicht der Ersatzflächen

Übersicht der Umbruchsflächen (1) Übersicht der Ersatzflächen (1)

Übersicht der Umbruchsflächen

	Lfd. Nr.	FLIK	Pa
<input type="checkbox"/>	1	2	
<input type="checkbox"/>	1	GL-249-266906	1

Umbruchsfläche(n) entfernen

Flächen summe: 4,0800

Umwandlungsantrag DGL mit Ersatzfläche 2026 (1) + -

Pfluganzeige 2026 (1) 05.03.2026

Pfluggenehmigung 2026 (1) 05.03.2026

Bereitstellen von Ersatzflächen 2026 (1)

Umwandlungsantrag DGL mit Ersatzfläche 2026 (1) 05.03.

Umwandlungsantrag DGL ohne Ersatzfläche 2026 (1) 05.0

Flächenmonitoring- Antragstellerkommunikation „KALLE“- aktueller Stand

I Implementierung

- I Zieltermin: spätestens zur Antragstellung verfügbar (15.05.2026)

I Umsetzung

- I für Android und iOS
 - I Bereitstellung über jeweilige App-Stores



I Einsatz:

I Kulturartenerkennung

- I Prüfaufträge für alle aus dem Flächenmonitoring resultierenden Abweichungen zum Antrag

I Landwirtschaftliche Tätigkeiten

- I Prüfaufträge für alle Schläge, für welche aus dem Flächenmonitoring keine Landwirtschaftliche Tätigkeit nachgewiesen wurde

<https://www.landwirtschaft.sachsen.de/kalle-app.html>

Flächenmonitoring- Antragstellerkommunikation „KALLE“- aktueller Stand

I Android:

- Min SDK Version: 28 (Android 9.0 Pie)
- Target SDK Version: 35 (Android 15)
- Architektur: arm64-v8a (nur 64-Bit)



CPU
und Android-Version müssen
64 Bit fähig sein

I IOS

- Min OS X deployment version: iOS 16.0
- Gerätefamilien: iPhone und iPad
- Keine speziellen Hardwareanforderungen



I benötigter Speicherplatz:

- Android: ca. 180 MB
- iOS: ca. 120 MB

I Offline-Karten

- Kartendaten werden auf Handy gespeichert
- Je Kartenkachel zwischen 1 – 200 kB notwendig
- Je nach dem wieviel Bild-Informationen sie enthalten

I Aufgenommene Bilder

- Alle Bilder werden im APP-Speicher gesichert
- Bildgröße zwischen 150 – 300 kB

Flächenmonitoring- Antragstellerkommunikation „KALLE“- aktueller Stand

Login

Login

- Login für produktive Nutzung
- Anmeldung mit BNR und PIN über HIT

Login Schulungsbetrieb

- Schulungsbetrieb zum Kennenlernen der App
- Nutzung des Betriebs ohne Zugangsdaten
- Testung der Funktionen



KALLE
-DEV

Login

Login Schulungsbetrieb

Haben Sie Probleme bei der Anmeldung?
Dann wenden Sie sich bitte an das [Sächsisches Staatsministerium für Umwelt und Landwirtschaft](#).

OAuth Anmeldung - HIT
www3.hi-tier.de

Zentraler Anmeldedienst

Der Dienst "KALLE-App (Test)" möchte Sie bei der HI-Tier-Datenbank authentifizieren, d.h. Sie als Anwender des Dienstes mit den Anmeldeinformationen des HI-Tier identifizieren.

+ Hinweise

Betrieb
(ggf. .../Mitbenutzer) Betriebsnummer

+ optionale Angaben

PIN (Passwort)
PIN
PIN vergessen?

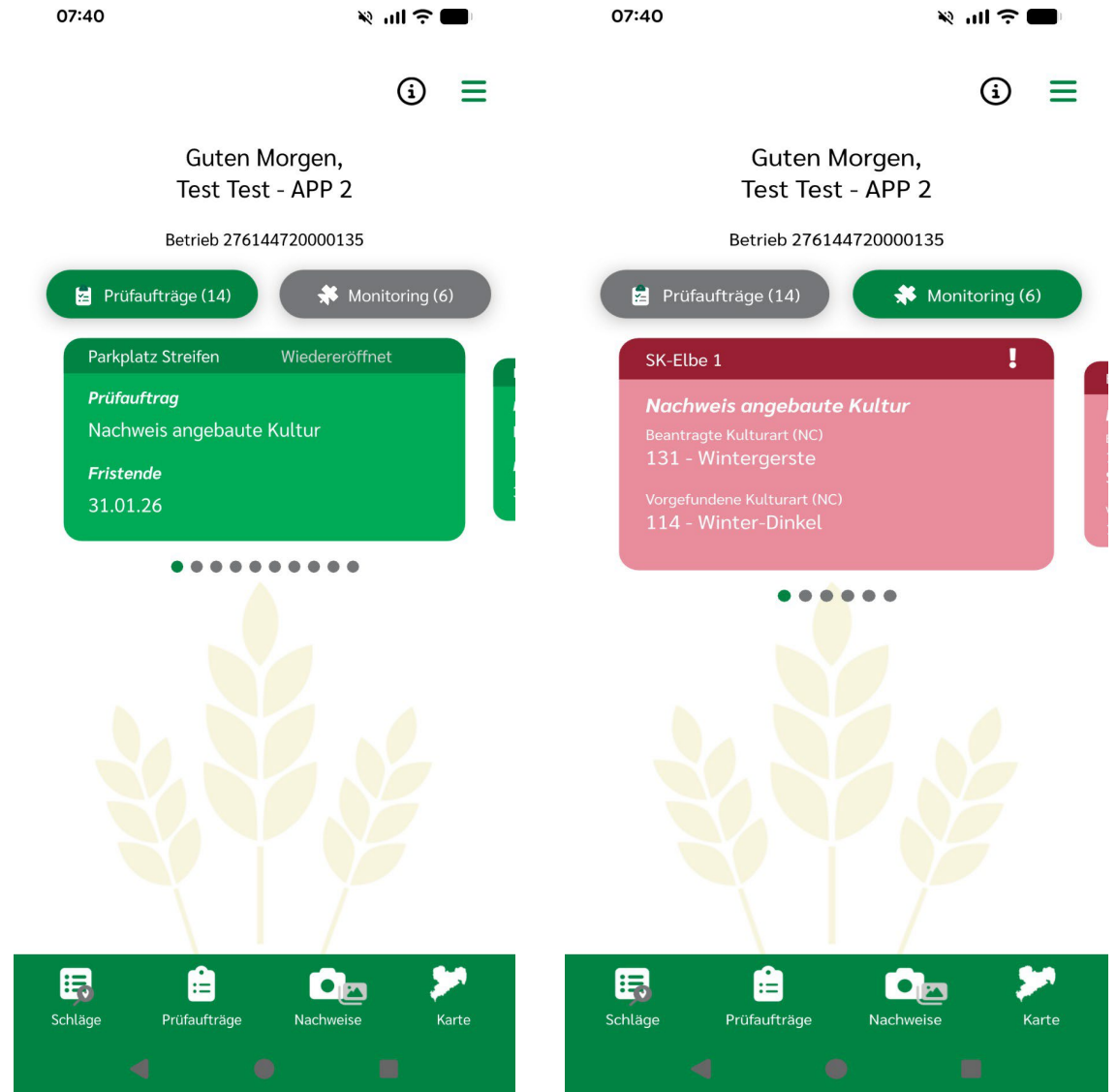
Anmelden Abbrechen

Flächenmonitoring- Antragstellerkommunikation „KALLE“- aktueller Stand

I Startansicht


- I I Übersicht über den aktuellen Stand des Betriebs
- I I Übersicht über die vorliegenden Prüfaufträge
- I I *Status der Prüfaufträge*
- I I *Sprung zur Beauftragung*

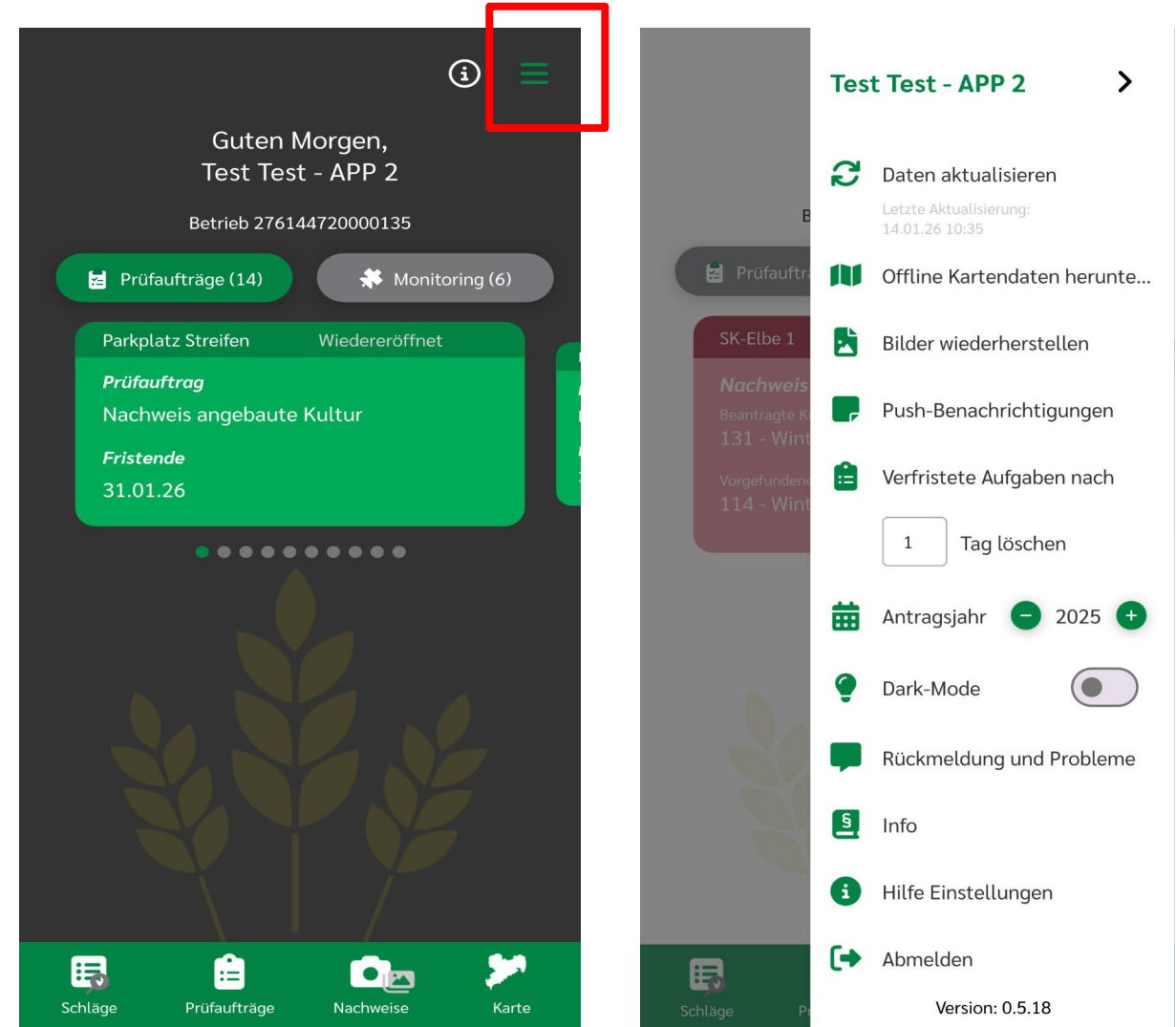
- I I Übersicht über die Monitoring-Ergebnisse
- I I *Anzeige von Abweichungen zwischen beantragten/vorgefundenen NC*



Flächenmonitoring-Antragstellerkommunikation „KALLE“- aktueller Stand

I Homescreen – Optionen

- I Auswahl über 
- I Auswahl verschiedener Einstellungsmöglichkeiten
- I Aktualisierung der Daten
- I Herunterladen Offline Kartendaten
- I Bilder wiederherstellen
- I Rückmeldung und Probleme





Flächenmonitoring-Antragstellerkommunikation „KALLE“- aktueller Stand









Flächenmonitoring-Antragstellerkommunikation „KALLE“- aktueller Stand

I Ansicht Schläge

- I Übersicht über alle Schläge
- I Filter-/Sortier-/Suchfunktionen
- I Piktogramm für Vorliegende AMS-Ergebnisse und Prüfaufträge  

Schläge

🏠 ⓘ 🔍 ⬆️ ⬆️ 23

Elbe - Pavillion 143 - Sommerhafer	0,4771 ha	Filtern
Elbe Neustadt1 186 - Amarant, Fuchsschwanz	0,1463 ha 	<input checked="" type="radio"/> 23 Alle
Elbe_Altstadt1 451 - Wiesen	0,1176 ha 	<input type="radio"/> 14 Mit Prüfauftrag
Elbe_Altstadt2 433 - Luzerne-Gras	0,1523 ha 	<input type="radio"/> 6 Abweichung AMS
Elbe_Neu 454 - Hutungen	0,2917 ha	Sortieren
Elbe_Neu2 189 - Chia	0,2683 ha	<input checked="" type="radio"/> Aufsteigend
Innenhof 1 451 - Wiesen	0,0772 ha  	<input type="radio"/> Absteigend
Innenhof 2 453 - Weiden und Almen	0,0272 ha 	<input checked="" type="radio"/> Schlagbezeichnung
		<input type="radio"/> Nutzungscode

Schläge Prüfaufträge Nachweise Karte

Flächenmonitoring-Antragstellerkommunikation

„KALLE“- aktueller Stand

< Schlagdetails

i 15/23

| Ansicht Schläge – Schlagdetails


| Übersicht über Schlaginformationen

| Wenn vorhanden:

| *Monitoringinformationen*

| *Prüfaufträge*

< SK-Elbe_Komplex1 >



Schlaginformationen

Schlag-ID: 2

0,0539 ha

GL-235-271754

181 - Rispenhirse

Teilflächen >

Monitoringinformationen



Nachweis angebaute Kultur

Beantragte Kulturart (NC)

156 - Wintertriticale

Vorgefundene Kulturart (NC)

181 - Rispenhirse

Prüfaufträge

Flächenmonitoring-Antragstellerkommunikation

„KALLE“- aktueller Stand

Ansicht Prüfaufträge

- Überblick über alle Prüfaufträge
- Filter-/Sortier-/Suchfunktionen
- Farbliche Hervorhebung der Fristen

Rot: Fristende innerhalb der nächsten zwei Wochen

Gelb: Fristende in mehr als zwei Wochen

Grün: Auftrag wurde eingereicht/akzeptiert

Grau: Verfristete/Stornierte Prüfaufträge

Prüfaufträge

Nachweis angebaute Kultur

Parkplatz Streifen

31.01.26 | Wiedereröffnet

Nachweis angebaute Kultur

Innenhof rest

31.01.26 | in Bearbeitung

Nachweis angebaute Kultur

Innenhof 2

31.01.26 | Offen

Nachweis angebaute Kultur

Innenhof 1

31.01.26 | Offen

Nachweis angebaute Kultur

Parkplatz Komplex Loch

31.01.26 | Offen

Nachweis angebaute Kultur

Parkplatz 2

31.01.26 | Offen

14

- 14 Alle
- 11 Offen
- 1 in Bearbeitung
- 0 Abgeschlossen
- 0 Eingereicht
- 0 Akzeptiert
- 2 Wiedereröffnet
- 0 Storniert
- 0 Verfristet

Flächenmonitoring-Antragstellerkommunikation

„KALLE“- aktueller Stand

- | | Ansicht Prüfaufträge – Detailansicht
- | | Grundlegende Informationen zum Prüfauftrag
- | | *Frist/Status des Auftrags*
- | | *Weiterführende Beschreibung des konkreten Prüfauftrags*
- | Nachweisaufnahme
 - | *Direkter Link zur Kamera*
- | Angabe der angebauten Kultur
- | Bemerkungsfeld für AS
- | Mit * gekennzeichnete Felder sind Pflichtfelder

07:43 📍 🔕 📶 🔋

[← Prüfauftrag](#) 📄 📧

Innenhof rest

Status **Fristende**
in Bearbeitung 31.01.2026

Prüfauftrag
Nachweis angebaute Kultur

Beschreibung
Bitte erstellen Sie für den Schlag min. 2 Nachweise, um zu belegen welche Kultur angebaut wurde. Bitte machen Sie min. jeweils eine Panorama- und eine Detailaufnahme des Schlages.

Panoramaaufnahme der Fläche * 0/3 +

Detailfoto der angebauten Kultur * 0/3 +

Angebaute Kultur *
112 - Winterdurum (Hartweizen) ▼

Bemerkung
TEST|

Flächenmonitoring-Antragstellerkommunikation „KALLE“- aktueller Stand

I Ansicht Prüfaufträge – Nachweisaufnahme

- I Bilder können sowohl neu aufgenommen werden (Kamera) oder aus bestehenden Nachweisen ausgewählt werden (Galerie)
 - I *Bilder können auch ohne vorliegende Prüfaufträge proaktiv aufgenommen werden,
z.B. sobald eine Tätigkeit durchgeführt wird*
 - I *Zuordnung zu Prüfaufträgen ist später möglich!*
- I Bearbeitung eines Prüfauftrags kann jederzeit pausiert werden. Zwischenergebnisse (Bilder/Eintragungen) können gespeichert werden

The screenshot shows a mobile application interface for 'Prüfauftrag' (Inspection Order). The title is 'Prüfauftrag' with a back arrow, an information icon, a list icon, and an envelope icon. The main heading is 'Innenhof rest'. Below this, there are fields for 'Status' (in Bearbeitung), 'Fristende' (31.01.2026), 'Prüfauftrag' (Nachweis angebaute Kultur), and 'Beschreibung' (Bitte erstellen Sie für den Schlag min. 2 Nachweise, um zu belegen welche Kultur angebaut wurde. Bitte machen Sie min. jeweils eine Panorama- und eine Detailaufnahme des Schlags). A modal dialog box is overlaid on the form, titled 'Bild aufnehmen oder auswählen?' (Take or select image?), with two buttons: 'Kamera' (Camera) and 'Galerie' (Gallery). Below the dialog, there are fields for 'Panorama' (112 - Winterdurum (Hartweizen)), 'Detail' (TEST), and 'Angabe' (112 - Winterdurum (Hartweizen)). At the bottom, there is a 'Bemerkung' (Remarks) field containing the text 'TEST'.

Flächenmonitoring-Antragstellerkommunikation „KALLE“- aktueller Stand

I Ansicht Prüfaufträge – Einreichen

- I Nach abschließender Bearbeitung des Prüfauftrags kann dieser eingereicht werden.
- I Weitere Bearbeitungen sind dann nicht mehr möglich (z.B. Hinzufügen weiterer Bilder)

← Prüfauftrag

1/3 +

1/3 +

1/3 +

112 - Winterdurum (Hartweizen)

Einreichen

Frage


Wollen Sie den Prüfauftrag mit den vorhandenen Nachweisen einreichen?

Danach sind keine Änderungen mehr möglich.

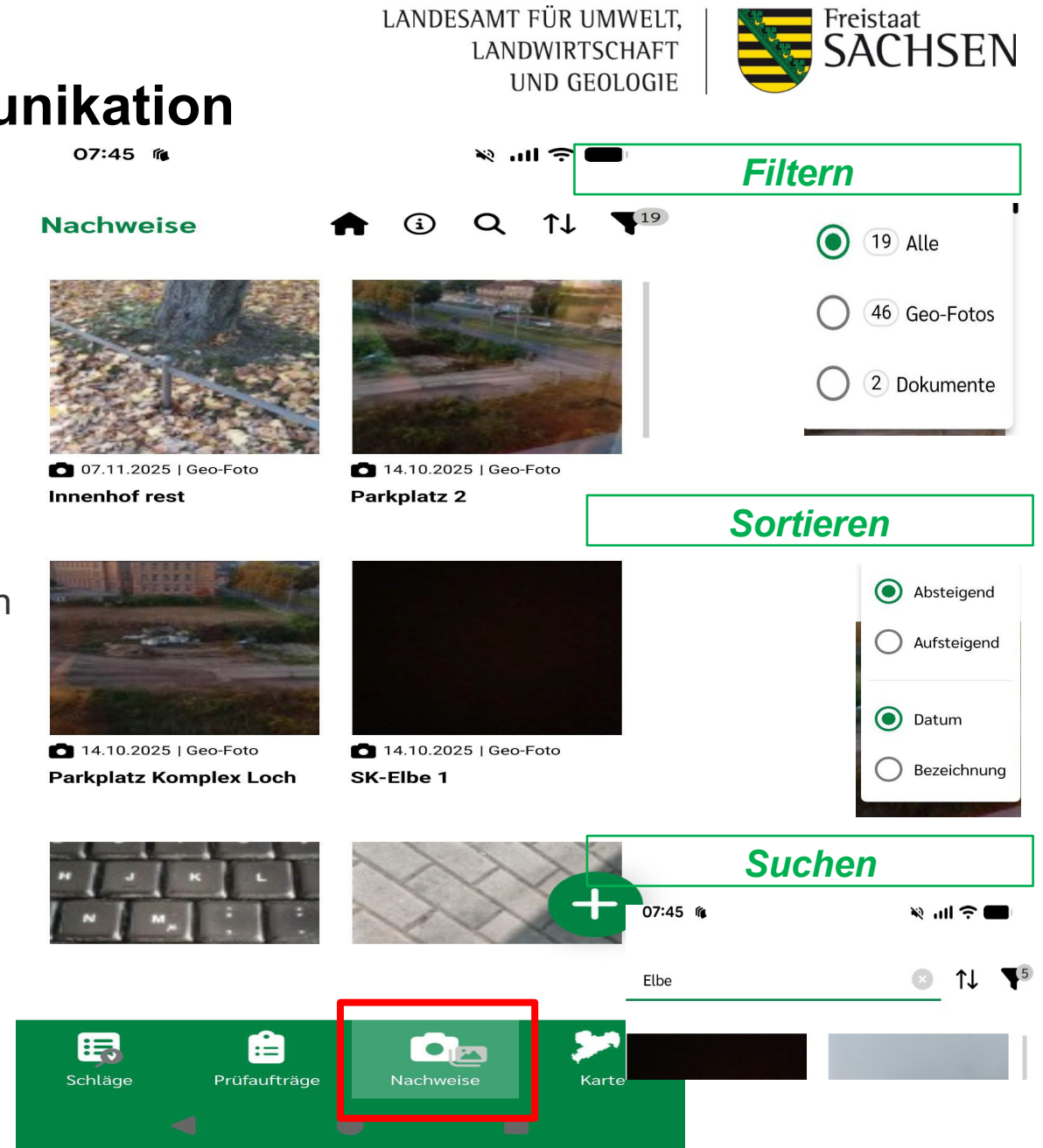
Nein Ja

Flächenmonitoring-Antragstellerkommunikation „KALLE“- aktueller Stand

I Ansicht Nachweise


- I Überblick über alle aufgenommenen Nachweise
- I Sortier-/Filter-/Suchfunktionen
- I Möglichkeit einzelne Bilder nochmals zu Bearbeiten
- I Aufnahme neuer Nachweise 


➤ *Proaktive Aufnahme*



Flächenmonitoring-Antragstellerkommunikation „KALLE“- aktueller Stand

| Karte

- | Übersicht über Schläge im GIS
- | Hintergrundkarten
 - | *DOP und topografische Karte*
- | Auswahl verschiedener Layer
- | Darstellung des Standorts
- | Abrufen der Informationen zum Schlag über Symbole, z.B. 



Flächenmonitoring-Antragstellerkommunikation „KALLE“- aktueller Stand

Karte

Auswahl eines Schlags

Darstellung der
Schlaginformationen

Auswahl der Layer

An-/Abwählen der einzelnen
Layer



Übersichtskarte

Elbe_Altstadt1

Schlaginformationen

Schlag-ID: 7 0,1176 ha
GL-168-238871
451 - Wiesen
Teilflächen >

Monitoringinformationen ✓

Nachweis angebaute Kultur
Beantragte Kulturart (NC) 451 - Wiesen
Vorgefundene Kulturart (NC) 451 - Wiesen

Durchgeführte Landw. Mindesttätigkeit
ja

Übersichtskarte

Themenkarten

- Schläge
- Hauptnutzungsfläche
- Landschaftselement
- Nebennutzungsfläche
- Nicht-Antrags-Fläche
- Prüfaufträge



Vielen Dank für die
Aufmerksamkeit!