


Förderperiode 2023 - 2027

FRL AUK/2023 und ÖBL/2023 – Teilnahmeantrag



FRL AUK/2023 und ÖBL/2023 – Teilnahmeantrag

Antragsverfahren

- zukünftig **Antragsjahr vom 01.01. bis 31.12.**, Beginn des ersten Antragsjahres am 01.01.2023
- **Erweitertes** Antragsverfahren
 - **Teilnahmeantrag** (einmalig)
 - einmaliger **Teilnahmeantrag** im Herbst vor Beginn des ersten Verpflichtungsjahres in **DIANAweb**, erstmalig **vorauss. vom 02.11. bis 15.12.2022**
 - **Bescheid** mit Bewilligungsumfang in **Hektar je Maßnahme (AUK)** und **Verpflichtungszeitraum**, erstmalig im **Februar 2023**
 - **zwingende Voraussetzung** für den jährlichen Auszahlungsantrag
 - verpflichtende Anlagen: **Erklärung Großunternehmen** (AUK, Teil B), **ÖKO-Zertifikat bzw. -Kontrollvertrag** (ÖBL)
 - Auszahlungsantrag (jährlich)
 - wie bisher im Rahmen Sammelantrag bis 15.05., **nur im bewilligten Umfang** des vorangegangenen Teilnahmeantrages möglich
 - **Erweiterungs- und Ersetzungsantrag** (nach Bedarf, **nur für AUK erforderlich**)
 - bei **Flächenerweiterung** bereits bewilligter Maßnahmen oder bei **neuen Maßnahmen**, erstmalig im Herbst 2023

FRL AUK/2023 und ÖBL/2023 – Teilnahmeantrag

DIANAweb

Melden Sie sich hier an, um Ihre Antragsdaten zu erfassen

Hinweis:

Anmeldung: Die Anmeldung in DIANAweb erfolgt mit Ihren ZID-Zugangsdaten und Ihrer sächsischen BNR10. Sollten Sie Probleme bei der Anmeldung haben oder Ihr ZID-Passwort vergessen haben, gelangen Sie hier zur Homepage der ZID: [ZID-Link](#)

Unterstützte Browser: Microsoft Edge, Mozilla Firefox, Google Chrome (jeweils die beiden letzten Versionen). Für weitere Browser und ältere Versionen ist keine Unterstützung garantiert.

Bitte beachten Sie die aktuellen Informationen unter [DIANA-Aktuelles](#)

BNR10

BNR15 27614

Ich bin Berater/Mitbenutzer

ZID-PIN

Achtung! Die Anmeldung erfolgt im System: Test

■ **Anmeldung** in DIANAweb wie bisher:

■ BNR10 + BNR15 + aktuell gültige ZID-PIN

■ **Am Anfang werden einzelne Funktionen noch nicht vollständig zur Verfügung stehen!**

Aktuelle Neuigkeiten

Bitte beachten Sie, dass folgende Funktionalitäten in der aktuellen Version noch nicht umgesetzt sind:

- Einreichen von Teilnahmeanträgen oder Stammdatenänderungen
- Einzeichnen von Bruttoschlägen außerhalb der FB-Referenz
- Setzen eines Korrekturpunktes Naturschutz
- Beantragung von Maßnahmen am Bruttoschlag
- Ändern einer NNF-Fläche (Streifen)

1 01.11.2022

Bitte beachten Sie auch die aktuellen Informationen unter [DIANA-Aktuelles](#)

■ **Bitte immer aktuelle Informationen auf der Internetseite zu DIANAweb beachten!**

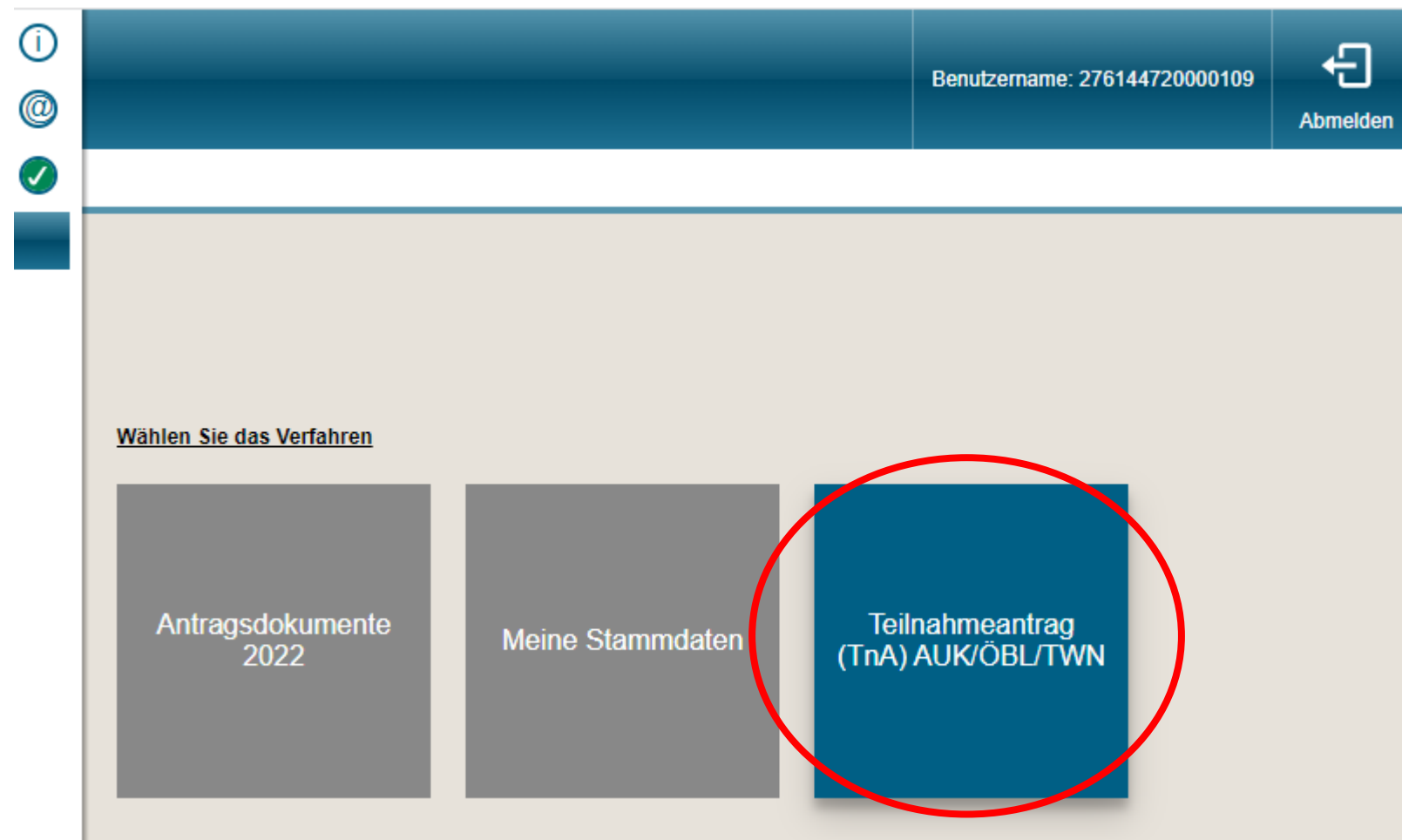
- ✦ DIANAweb
- ✦ **Aktuelles zu DIANAweb**
- ✦ Hilfestellung
- ✦ Rückrufservice und HERBERT

Aktuelles zu DIANAweb

Bitte beachten Sie, dass DIANAweb am 02.11.2022 von 6 bis 10 Uhr wegen Wartungsarbeiten nicht zur Verfügung steht.

FRL AUK/2023 und ÖBL/2023 – Teilnahmeantrag

DIANAweb



neues Modul:

- Antrag AUK, ÖBL, TWN (= Teilnahmeantrag - TnA)
- Freischaltung vorauss. ab **02.11.2022**
- Einreichen vorauss. ab **E/11 bis 15.12.2022 (Ausschlussfrist)**
- **derzeit z.T. noch Programmierung und Testung!**

Ablauf (grundsätzlich wie bisher):

- AUK **schlagbezogen**, ÖBL **betriebsbezogen**
- Übernahme bzw. Erfassung der **Schläge** und ggf. **Streifen** (nur AUK)
- Auswahl der gewählten **Maßnahmen** lt. **Förderkulisse** (nur AUK)
- ggf. Setzen von **Korrekturpunkten Naturschutz** (nur AUK)
- **Beantragung AUK und/oder ÖBL** im Formular Teilnahmeantrag
- **Einreichen** des Teilnahmeantrages
- ggf. erforderliche **Nachweise**

FRL AUK/2023 und ÖBL/2023 – Teilnahmeantrag

DIANAweb

Flächenverwalter

Für den Betrieb liegen Amts-Geometrien bzw. im Fall einer Betriebsübernahme importierte Geometrien vor. Die Datensätze können mit einem Klick in den Spaltenkopf sortiert werden. Die Geometrien können in die Antragsebene kopiert werden, indem Sie das Häkchen bei "Vorschlag für akt. Antrag übernehmen" setzen. Übernommene Geometrien werden aus dem Flächenverwalter gelöscht.

Suche

Herkunft	Typ	Quelle	Schlagbezeichnung	Vorschlag für akt. Antragsjahr übernehmen	Vorschlag löschen
letzter Antrag	Bruttoschlag	FaJ	1 __ 1	<input type="checkbox"/>	<input type="checkbox"/>
letzter Antrag	Bruttoschlag	FaJ	10 __ 1	<input type="checkbox"/>	<input type="checkbox"/>
letzter Antrag	Bruttoschlag	FaJ	11 __ 1	<input type="checkbox"/>	<input type="checkbox"/>
letzter Antrag	Bruttoschlag	FaJ	2 __ 1	<input type="checkbox"/>	<input type="checkbox"/>
letzter Antrag	Bruttoschlag	FaJ	22 __ 1	<input type="checkbox"/>	<input type="checkbox"/>
letzter	Bruttoschlag	FaJ	3 __ 1	<input type="checkbox"/>	<input type="checkbox"/>

Alle zur Übernahme auswählen
 Keine zur Übernahme auswählen


Aktion ausführen Beenden

- Übernahme der Vorjahresdaten im Flächenverwalter oder Erfassen neuer Schläge und ggf. Streifen, auch außerhalb der Feldblock-Referenz 2022 möglich
- neu: Umstellung von **Bezeichnung** „Feldstück/Schlag“ auf „**Schlag**“ (bei Übernahme automatisierte Darstellung mit Leerzeichen und Unterstrich)
- Prüfung und ggf. Anpassung der Geometrien

FRL AUK/2023 und ÖBL/2023 – Teilnahmeantrag

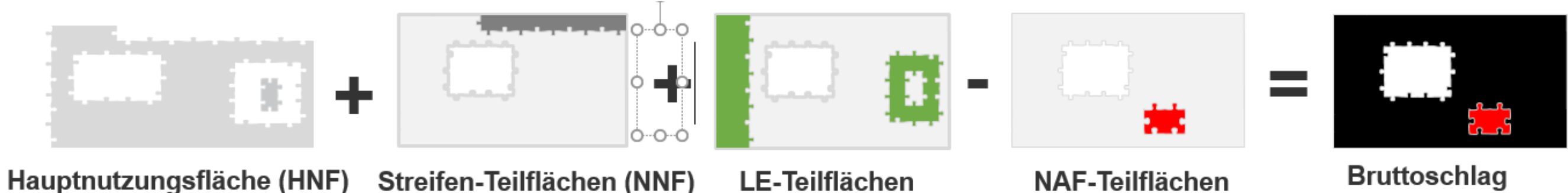
DIANAweb

The screenshot shows the DIANAweb interface. On the left, there are panels for 'Bruttoschläge' and 'Teilflächen'. The 'Bruttoschläge' panel shows details for Schlag-ID 4, Schlag Ackerland3, GIS-Fläche 4,4755 ha, and Maßnahme AL6a. The 'Teilflächen' panel shows a table with two rows: 4.01 Hauptnutzfläche (3,9347 ha) and 4.02 Nebennutzungsflächen (0,5408 ha). A 'Korrekturpunkte' panel is also visible at the bottom left. The main map area shows a satellite view with a purple polygon labeled 'AL-218-120573' and a yellow polygon labeled 'AL-210-120446'. A dialog box titled 'Bearbeitung von Details zum Schlag 4' is open, showing fields for Schlag-ID (4), Schlag (Ackerland3), GIS-Fläche (4,4755), and Beantragungen (AUK). The 'Maßnahme 1' dropdown is set to 'AL 6a - Naturschutzgerechte Ackerbewirtschaftung'. A red circle highlights a tool icon in the GIS toolbar.

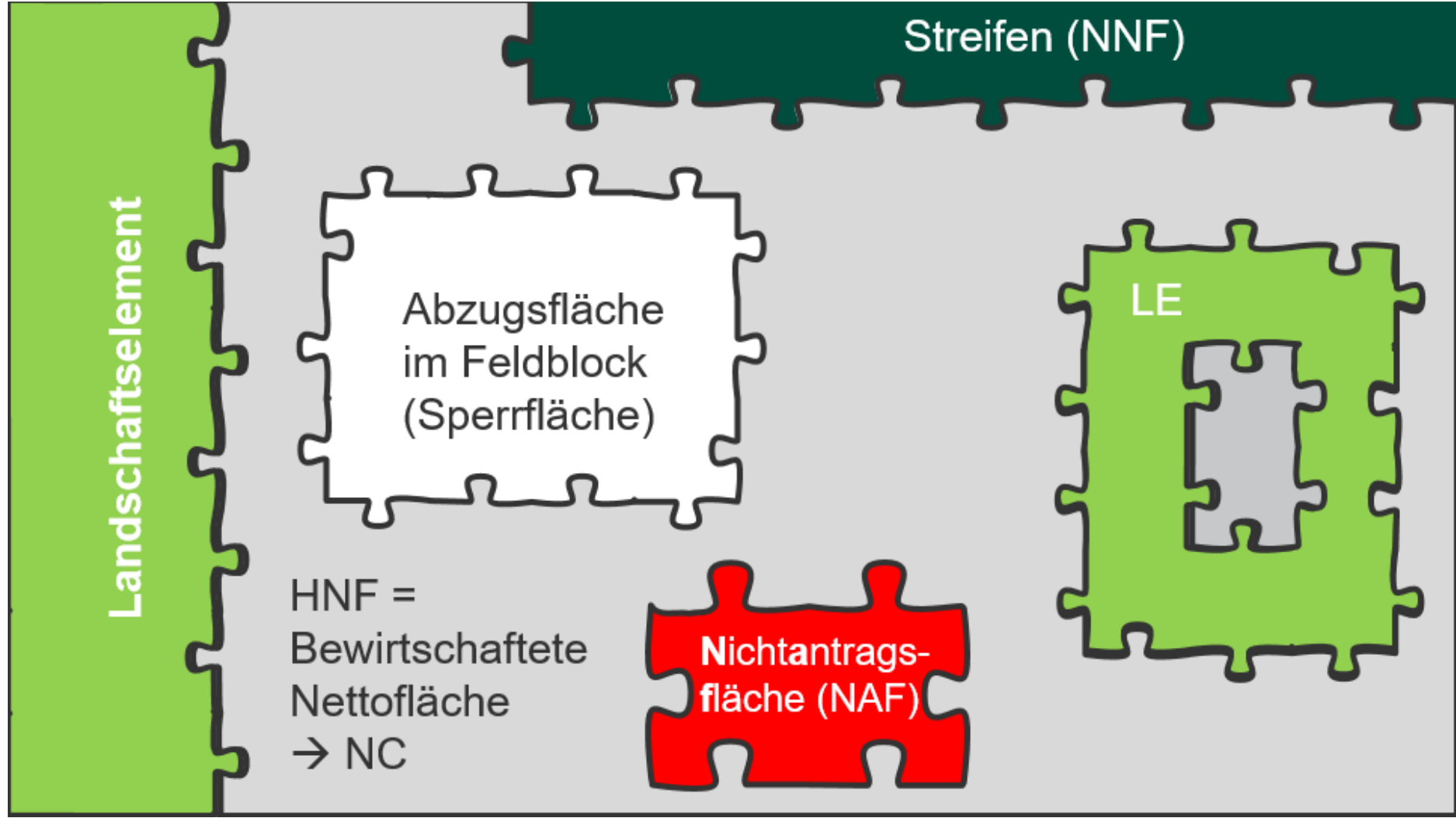
- Auswahl der gewählten Maßnahmen lt. Förderkulisse im Erfassungsdialog, Förderkulisse auch für neue Feldblöcke und Feldblock-Erweiterungen vorhanden
- Nutzungscode ist im TnA noch nicht anzugeben!
- neu: Werkzeug „NNF-Fläche einzeichnen“ (Streifen im Bruttoschlag) 
- Korrekturpunkt Naturschutz für Anpassung der Förderkulisse GL (Geometrien, Maßnahmen), ggf. wirksam für Herbst 2023 (Erweiterungsantrag)

FRL AUK/2023 und ÖBL/2023 – Teilnahmeantrag

Umstellung auf Gesamtparzellenmodell – Grundlage für die neue Flächenförderung



- Bruttoschlag:**
beinhaltet folgende
Teilflächenarten:
- **HNF** – Hauptnutzungsfläche (z.B. Hafer – AL6a)
 - **NNF** – Streifen-Teilflächen (z.B. Ackerrandstreifen – AL7)
 - **LE-Teilflächen** (z.B. Hecke – „erbt“ AL6a)
 - **NAF** – Nichtantragsflächen (z.B. Ablagerung)
(im TnA noch nicht anzugeben)



FRL AUK/2023 und ÖBL/2023 – Teilnahmeantrag

DIANAweb

GIS	Dia	Schlag-ID	Feldblock	Schlag	GIS-Fläche in ha	Beantragungen	Maßnahmen
<input type="checkbox"/>	> +	1	GL-181-238404	Grünland1	0,6777	AUK	
<input type="checkbox"/>	> +	2	AL-186-120089	Ackerland1	3,8422	AUK	AL3,AL15
<input type="checkbox"/>	> +	3	AL-154-198257	Ackerland2	3,0981	AUK	AL6a,AL7
<input checked="" type="checkbox"/>	> +	4	AL-218-120573	Ackerland3	4,4755	AUK	AL6a,

Summe 12,0935 ha

Flächenverzeichnis:
enthält alle im TnA
erfassten **Bruttoschläge**

GIS:
Bruttoschlag wird im GIS
angezeigt

Dia:
Erfassungsdialog wird
geöffnet

Schlag:
eindeutige Bezeichnung

Beantragungen:
Anzeige AUK (oder TWN)

Maßnahmen:
Anzeige der beantragten
Maßnahme bzw.
Maßnahmen (**Kombination**)

→ maximal 2 Maßnahmen am Schlag zulässig!

2 Maßnahmen am Schlag (**identische Fläche**) oder

1 Maßnahme am Schlag und 1 Maßnahme am Streifen (**Bruttofläche**)

FRL AUK/2023 und ÖBL/2023 – Teilnahmeantrag

DIANAweb

Angaben zu den Teilflächen

<input type="checkbox"/>	GIS	Dia	teilflächen-ID	Teilflächen-Art	Streifenbezeichnung	Teilfläche in ha	Beantragungen	Maßnahmen
<input checked="" type="checkbox"/>	>	+	3.01	HAUPTNUTZUNGSFLAECHE			2,6582 AUK	AL6a
<input type="checkbox"/>	>	+	3.02	LANDSCHAFTSELEMENT			0,2890 AUK	AL6a
<input type="checkbox"/>	>	+	3.03	NNF	Ackerrandstreifen2		0,1509 AUK	AL7

■ **Flächenverzeichnis:**
enthält alle im TnA
erfassten **Teilflächen**
je Bruttoschlag

■ Teilflächen-Art:

- **Hauptnutzungsfläche (HNF)**
- Fläche wird berechnet: GIS-Fläche
Bruttoschlag abzüglich LE und Streifen (NNF)
- **Streifen-Teilflächen (NNF)**
- Fläche ergibt sich aus Digitalisierung
- **Landschaftselement (LE)**
- Fläche ergibt sich aus Referenz
- „erbt“ die Maßnahme vom Schlag

■ Streifen-Teilflächen (NNF):

- **Streifenbezeichnung:**
vom Antragsteller zu vergeben
- **Beantragungen:**
Anzeige AUK (oder TWN)
- **Maßnahmen:**
Anzeige der für den Streifen
beantragten Maßnahme

FRL AUK/2023 und ÖBL/2023 – Teilnahmeantrag

DIANAweb

DIANAweb Test ⓘ
Teilnahmeantrag (TnA) AUK/
ÖBL/TWN ✓ @

Dokumentenbaum | Dokumentenliste | Meldungen

- Teilnahmeantrag (TnA) AUK/ÖBL/TWN
 - Antrag**
 - Stammdaten
 - Teilnahmeantrag**
 - Datenschutzinformationsblatt
 - GIS
 - Erklärungen und Verpflichtungen
 - De-minimis Erklärung
 - Beihilfeerklärung Biotoppflege
 - Flächenbezogene Angaben**
 - Flächenverzeichnis
 - Übersicht Korrekturpunkte

- Zusatzinformationen**
 - Maßnahmeübersicht AUK
 - Übersicht Kombinationsmöglichkeiten AUK
 - Maßnahmeübersicht TWN
 - Merkblatt KMU
 - De-minimis-Merkblatt
- Hilfe**
 - Neuheiten 2023
 - Hilfe, Tipps und Tricks
 - GIS-Werkzeuge
 - Flächenverwalter
 - Import eigener Geometrien
 - Herunterladen von PDF-Dokumenten
 - Herunterladen und Öffnen von ZIP-Dateien
 - Abkürzungszeichnis

Dokumentenbaum :

- Antrag
 - Teilnahmeantrag (Formular)**
- Flächenbezogene Angaben
- Zusatzinformationen
- Hilfe

FRL AUK/2023 und ÖBL/2023 – Teilnahmeantrag

DIANAweb

Speichern Drucken Einreichen Historie HERBERT Flächenverzeichnis GIS

GIS Flächenverzeichnis **Teilnahmeantrag**

Teilnahmeantrag nach den Förderrichtlinien AUK/2023, ÖBL/2023, TWN/2023

- Antragsjahr 2023 -

Antragsrelevante Stammdaten

Übersicht der von Ihnen im Stammdatenblatt ausgewählten antragsspezifischen Stammdaten. Änderungen dazu können Sie im Stammdatenblatt vornehmen.

ausgewählte Kontaktdaten

<input type="checkbox"/> Ansprechpartner	Telefon	Handy	E-Mail	ggf. Fax
--	---------	-------	--------	----------

Antragsrelevante Stammdaten:

- Anzeige der aktuellen Stammdaten
- Änderungen sollen **zukünftig** über das neue Modul „Meine Stammdaten“ in DIANAweb erfolgen
- Auswahl der **Kontaktdaten** für den aktuellen Antrag

FRL AUK/2023 und ÖBL/2023 – Teilnahmeantrag

DIANAweb

Landwirtschaftliche Tätigkeit

Ich übe eine landwirtschaftliche Tätigkeit gemäß § 3 GAPDZV aus. Ja Nein

Angaben zur Größe Ihres Unternehmens (Angaben notwendig bei Antrag FRL AUK/2023 Teil B)

<u>Größenklasse</u>	<u>Anzahl der Mitarbeiter</u>	<u>Jahresumsatz oder / Jahresbilanzsumme</u>	
Kleinstunternehmen	bis 9	bis 2 Mio. EUR / bis 2 Mio. EUR	<input type="checkbox"/>
Kleine Unternehmen	bis 49	bis 10 Mio. EUR / bis 10 Mio. EUR	<input type="checkbox"/>
Mittlere Unternehmen	bis 249	bis 50 Mio. EUR / bis 43 Mio EUR	<input type="checkbox"/>
Großunternehmen	über 249	über 50 Mio. EUR / über 43 Mio EUR	<input type="checkbox"/>

Hinweis: Antragstellende nach FRL AUK/2023 Teil B der Größenklasse "Großunternehmen" sind verpflichtet, die Anlage "Beihilfeerklärung Biotoppflege" (Erklärung zur kontrafaktischen Fallkonstellation) bis zum 31.12. bei der Bewilligungsbehörde einzureichen.

Landwirtschaftliche Tätigkeit:

- bei AUK und ÖBL Pflicht-Angabe („ja“)

Angaben zur Größe des Unternehmens:

- Bei AUK Teil B (GLB - Biotoppflege) Pflicht-Angabe

FRL AUK/2023 und ÖBL/2023 – Teilnahmeantrag

DIANAweb

Anträge

Antrag auf Förderung von Agrarumwelt- und Klimamaßnahmen (AUK)

Hiermit beantrage ich eine Förderung nach FRL AUK/2023

Als Großunternehmen mit Antrag nach FRL AUK/2023 Teil B reiche ich bis zum 31.12.2022 die Anlage "Beihilfeerklärung Biotoppflege" bei der Bewilligungsbehörde ein. (Erklärung zur kontrafaktischen Fallkonstellation)

Antrag auf Förderung der ökologischen/biologischen Landbewirtschaftung (ÖBL)

Hiermit beantrage ich eine Förderung gemäß FRL ÖBL/2023

Als Nachweis der ökologischen Bewirtschaftung reiche ich das gültige Zertifikat oder die gültige Anmeldung bei der privaten Kontrollstelle gemäß Art. 34 Abs. 1 oder 35 Abs. 1 VO (EU) 2018/848 bei der Bewilligungsbehörde ein.

Antrag auf Förderung von Teichmaßnahmen (TWN)

Hiermit beantrage ich eine Förderung gemäß FRL TWN/2023

Als Nachweis für "Aquakulturunternehmen" reiche ich die Bestätigung des Statistischen Landesamtes des Freistaates Sachsen über die Auskunftspflichtung bei der Bewilligungsbehörde ein. (gilt nur für Antrag nach FRL TWN/2023, Teil A)

Ich reiche die De-minimis-Erklärung nach den EU-Verordnungen für De-minimis-Beihilfen bis zum 31.12.2022 bei der Bewilligungsbehörde ein. (gilt nur bei Beantragung der Maßnahme T 4a "Naturschutzteiche nur mit Friedfischbesatz" der FRL TWN/2023). Hinweis: Merkblatt und Formular der Erklärung befinden sich im Dokumentenbaum.

- Plausibilisierungen zwischen Flächenverzeichnis, Maßnahmen und Formular Teilnahmeantrag sind vorgesehen → Fehleranzeige in

 Meldungen

Anträge (TnA):

- Teilnahmeanträge erforderlich für FRL AUK/2023, ÖBL/2023 und TWN/2023 (2. Säule)

TnA für FRL AUK/2023:

- Antrag ist anzukreuzen
- ggf. Erklärung Großunternehmen (AUK, Teil B) ist anzukreuzen und bis 31.12.2022 einzureichen (bei Relevanz bitte Rücksprache)

TnA für FRL ÖBL/2023:

- Antrag ist anzukreuzen
- Nachweis Öko-Zertifikat bzw. Öko-Kontrollvertrag ist anzukreuzen und einzureichen

FRL AUK/2023 und ÖBL/2023 – Teilnahmeantrag

DIANAweb

DIANAweb Test
Antrag AUK, ÖBL, TWN

zur Bearbeitung

Einreichen

Einreichen...

← Zurück Schritt 1 von 7 Weiter →

✓ Einreichen

Export-Art

Schläge für Export auswählen [entfällt]

Erklärungen und Verpflichtungen

Kontrolle

Dokumente absenden

Einreichbestätigung

Erläuterung d

Sie werden im Folgende

- Klicken Sie im Na
- Klicken Sie im Me
- Nach dem Einreic
- Eine Abgabe beir

Einreichen:

- nach Erfassung aller Schläge (nur AUK) und Angaben
- erforderliche Nachweise per **Post** oder als Scan per e-mail an die Poststelle loebau.lfulg@smekul.sachsen.de
- **Einreichen leider voraussichtlich erst ab Ende November bis 15. Dezember 2022 möglich!**

FRL AUK/2023 und ÖBL/2023 – Teilnahmeantrag

DIANAweb

- **AUK - bitte beachten!**
 - erst Flächen erfassen, dann Formular TnA ausfüllen
 - Überlappungen mit Nachbarn werden im TnA angezeigt, müssen aber nicht zwingend aufgelöst werden
 - Bewilligung TnA erfolgt nicht schlagbezogen, sondern als Gesamtfläche je Maßnahme

- **ÖBL - bitte beachten!**
 - nur das Formular TnA ausfüllen
 - Bewilligung TnA erfolgt gesamtbetrieblich

FRL AUK/2023 und ÖBL/2023 – Teilnahmeantrag

HERBERT



Hotline DIANAweb

- Rückrufservice der Firma deg bei technischen Problemen

hotline_sn.profil-inet@data-experts.de

Ansprechpartner DIANAweb ISS Löbau

- Udo Richter (03585-454 530)
- Matthias Fritsche (03585-454 507)
- Iris Herberg (03585-454 528)
- Sabine Steinert (03585-454-517)

FRL AUK/2023 und ÖBL/2023 – Teilnahmeantrag

Vielen Dank für Ihre Aufmerksamkeit!



Foto: mdr.de